Comune di Melegnano

Piano di Governo del Territorio

ADOZIONE con Delibera del Consiglio Comunale n.73 del 21/07/2011
APPROVAZIONE con Delibera del Consiglio Comunale n.____ del___/___/_____

QC

ALLEGATO 2a

Quadro socio-economico

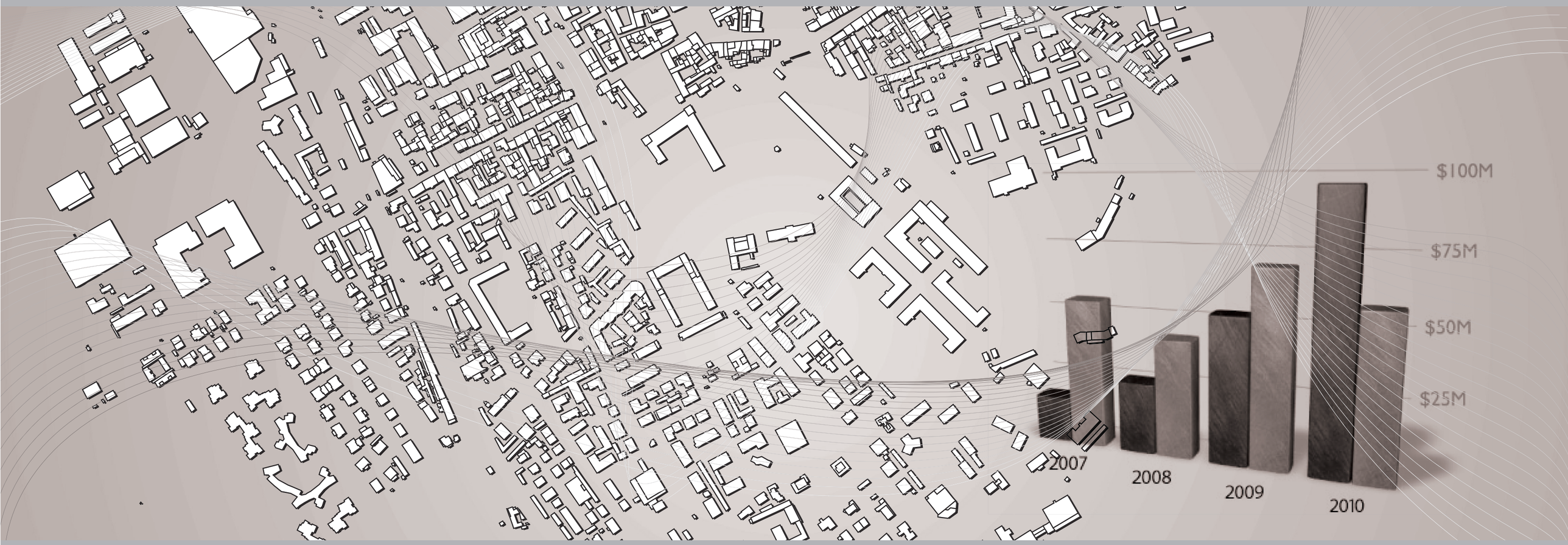

CENTRO STUDI
PIM

gennaio 2012

Il presente documento costituisce l'**Allegato 2a** relativo al **Quadro Conoscitivo** del **Piano di Governo del Territorio** del Comune di Melegnano [CON_03_09], affidato dal Comune di Melegnano al Centro Studi PIM.

Il documento contiene le tabelle e i grafici dei dati elaborati per le analisi socio-economiche del Piano di Governo del Territorio, in parte riportati anche nella relazione di piano.

PROGETTISTA
Arch. V. Algarotti

ORDINE DEGLI ARCHITETTI, PIANIFICATORI, PAESAGGISTI E CONSERVATORI DELLA PROVINCIA DI LODI
ALGAROTTI VITTORIO
architetto 1399

CREDITS

SINDACO
Vito Bellomo

ASSESSORE ALL'URBANISTICA
Enrico Lupini

SEGRETARIO GENERALE
Patrizia Bellagamba

DIRETTORE DI SETTORE
Vincenzo Bongiovanni

PROGETTISTA
Vittorio Algarotti

GRUPPO DI PROGETTAZIONE
Franco Sacchi [direttore responsabile]
Piero Nobile [capo progetto]
Edoardo Marini
Angelo Armentano
Ilaria Parisi

ASPETTI AMBIENTALI, PAESISTICI E VAS
Francesca Boeri [responsabile]
Valentina Gambirasio

ASPETTI SOCIO-ECONOMICI
Pietro Lembi [responsabile]
Francesca Artioli

PUGSS
Studio Idrogeotecnico Ghezzi

STUDIO GEOLOGICO, IDROGEOLOGICO E SISMICO
Studio Tecnico Associato di Geologia
di Roberto Carimati e Giovanni Zaro

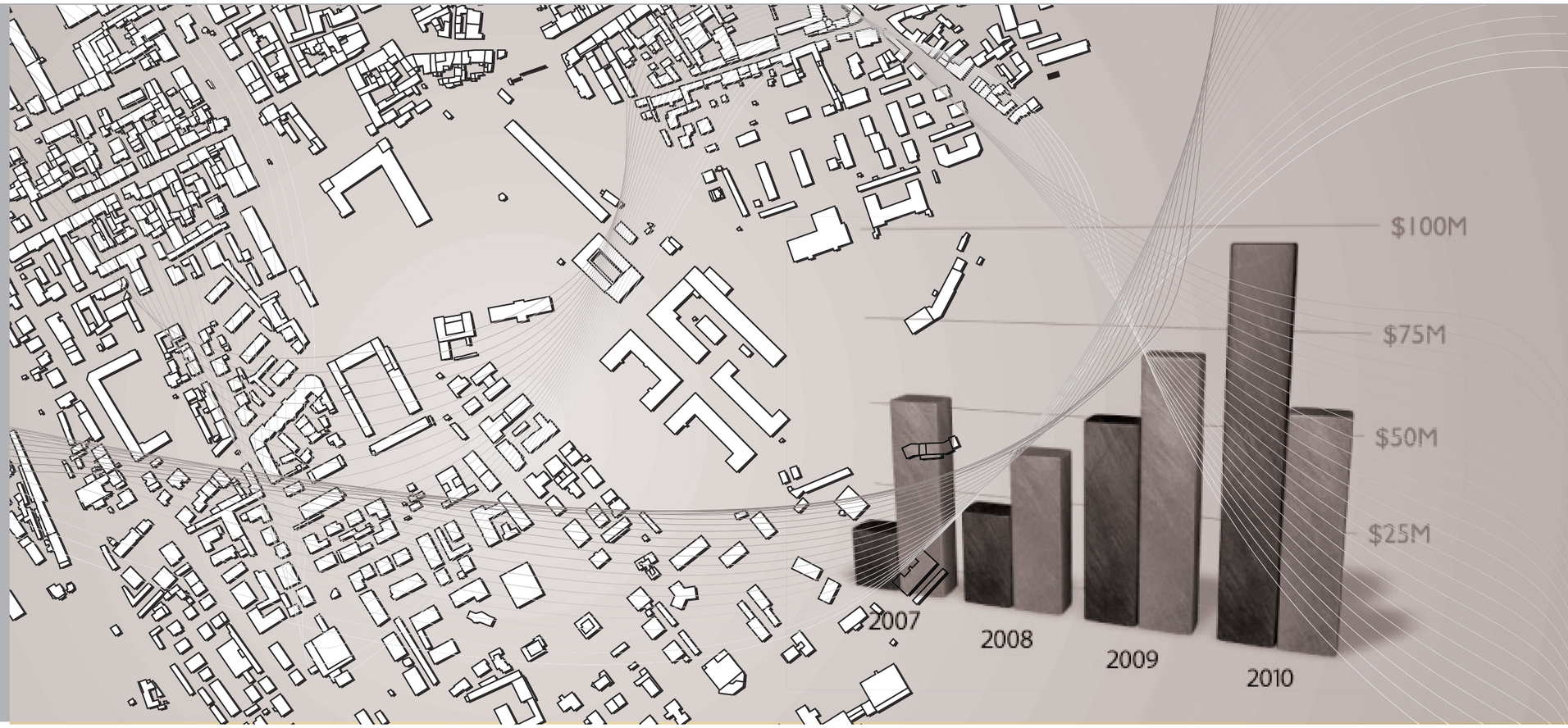

NOTA METODOLOGICA

Le fonti statistiche utilizzate per la redazione dell'album dei dati socio-economici sono:

- Censimenti della popolazione e delle abitazioni relativi al 1991 e al 2001
- Censimento dell'Industria e dei Servizi 2001
- Annuario Statistico Regionale, Regione Lombardia
- Anagrafe Comunale di Melegnano
- Borsa Immobiliare di Milano, Azienda Speciale della Camera di Commercio di Milano per l'organizzazione del mercato immobiliare.
- Registro statistico delle unità locali e delle imprese ASIA dell'ISTAT (2006)
- Osservatorio del Commercio, Regione Lombardia

Le voci presenti in alcune tabelle, "Provincia Milano +" e "Provincia Milano -", si riferiscono ai dati relativi alla Provincia di Milano, incluso ed escluso il comune capoluogo.

1. DINAMICHE DEMOGRAFICHE E STRUTTURA DELLA POPOLAZIONE

TABELLA 1 POPOLAZIONE RESIDENTE AI CENSIMENTI SERIE STORICA 1861 – 2007

Comune	1861	1871	1881	1901	1911	1921	1931	1936	1951	1961	1971	1981	1991	2001	2006	2007
Carpiano	1831	1788	1732	1839	1887	1858	1614	1644	1688	1596	1343	1281	2180	2409	3110	3337
Cerro al Lambro	1.236	1.164	1.131	1.180	1.182	1.227	1.184	1.212	1.449	1.410	1.158	1.850	4.027	4.348	4.705	4.811
Colturano	754	784	863	905	948	934	979	969	1.096	979	724	963	1.285	1.934	1.984	1.969
Dresano	485	525	623	505	454	508	596	541	675	961	1.493	2.152	2.334	2.342	2.752	2.825
Mediglia	2.641	2.794	2.801	2.861	2.826	2.902	2.940	3.060	3.574	3.481	6.113	6.170	8.413	10.287	11.775	11.910
Melegnano	**4.656**	**5.349**	**6.373**	**6.938**	**7.446**	**7.674**	**8.897**	**9.609**	**11.170**	**13.247**	**18.965**	**18.495**	**16.256**	**15.761**	**16.313**	**16.618**
Pantigliate	691	689	720	755	757	813	962	1.029	1.198	1.818	2.926	4.166	4.872	5.154	5.704	5.708
Paullo	1.807	1.983	2.015	2.219	2.460	2.473	2.707	2.864	3.259	4.461	6.655	7.851	9.613	10.108	10.518	10.708
Peschiera Borromeo	2.696	2.928	2.941	2.873	3.607	5.328	3.087	3.219	3.759	4.892	8.053	13.353	18.539	20.264	21.502	22.091
San Donato Milanese	1.210	1.229	1.371	1.582	2.044	2.259	2.450	2.636	2.667	10.296	26.872	31.962	31.331	32.354	32.690	32.599
San Giuliano Milanese	3.750	3.726	3.839	4.318	4.579	4.774	5.888	6.421	8.205	14.999	26.737	30.163	33.106	31.295	34.741	35.174
San Zenone al Lambro	1.229	1.311	1.364	1.154	1.222	1.325	1.320	1.297	1.455	1.367	1.027	1.697	2.751	3.446	3.912	4.045
Tribiano	785	829	796	813	806	860	866	803	864	729	794	1.019	1.193	2.234	2.698	2.886
Vizzolo Predabissi	537	550	644	644	648	763	775	693	867	1.014	1.149	1.648	3.958	4.023	3.972	3.971
Casalmaiocco	871	932	980	936	952	967	941	884	985	903	948	1.261	1.683	2.438	2.957	3.000
Sordio	370	419	444	386	378	402	357	358	391	672	1.149	1.429	1.911	2.327	2.885	2.979
Totale comuni selezionati	**25.549**	**27.000**	**28.637**	**29.908**	**32.196**	**35.067**	**35.563**	**37.239**	**43.302**	**62.825**	**106.106**	**125.460**	**143.452**	**150.724**	**162.218**	**164.631**
Provincia di Milano +	**704.799**	**755.132**	**848.862**	**1.144.148**	**1.408.965**	**1.560.707**	**1.807.367**	**2.008.903**	**2.324.717**	**2.983.903**	**3.727.841**	**3.839.006**	**3.738.685**	**3.707.210**	**3.884.481**	**3.906.726**
Provincia di Milano -	**437.181**	**464.618**	**494.821**	**605.670**	**707.564**	**742.559**	**846.707**	**893.135**	**1.050.563**	**1.401.482**	**1.995.841**	**2.234.233**	**2.369.390**	**2.450.999**	**2.581.044**	**2.607.093**
Provinci di Lodi	**159.025**	**163.469**	**163.605**	**167.415**	**165.570**	**168.667**	**167.420**	**166.497**	**180.436**	**172.912**	**175.844**	**179.102**	**184.025**	**197.672**	**215.386**	**219.670**

Fonte: Regione Lombardia

TABELLA 2 POPOLAZIONE RESIDENTE AI CENSIMENTI - VARIAZIONI PERCENTUALI 1861 - 2007

Comune	1861-1871	1871-1881	1881-1901	1901-1911	1911-1921	1921-1931	1931-1936	1936-1951	1951-1961	1961-1971	1971-81	1981-1991	1991-2001	2001-2007
Carpiano	-2,3%	-3,1%	6,2%	2,6%	-1,5%	-13,1%	1,9%	2,7%	-5,5%	-15,9%	-4,6%	70,2%	10,5%	38,5%
Cerro al Lambro	-5,8%	-2,8%	4,3%	0,2%	3,8%	-3,5%	2,4%	19,6%	-2,7%	-17,9%	59,8%	117,7%	8,0%	10,6%
Colturano	4,0%	10,1%	4,9%	4,8%	-1,5%	4,8%	-1,0%	13,1%	-10,7%	-26,0%	33,0%	33,4%	50,5%	1,8%
Dresano	8,2%	18,7%	-18,9%	-10,1%	11,9%	17,3%	-9,2%	24,8%	42,4%	55,4%	44,1%	8,5%	0,3%	20,6%
Mediglia	5,8%	0,3%	2,1%	-1,2%	2,7%	1,3%	4,1%	16,8%	-2,6%	75,6%	0,9%	36,4%	22,3%	15,8%
Melegnano	**14,9%**	**19,1%**	**8,9%**	**7,3%**	**3,1%**	**15,9%**	**8,0%**	**16,2%**	**18,6%**	**43,2%**	**-2,5%**	**-12,1%**	**-3,0%**	**5,4%**
Pantigliate	-0,3%	4,5%	4,9%	0,3%	7,4%	18,3%	7,0%	16,4%	51,8%	60,9%	42,4%	16,9%	5,8%	10,7%
Paullo	9,7%	1,6%	10,1%	10,9%	0,5%	9,5%	5,8%	13,8%	36,9%	49,2%	18,0%	22,4%	5,1%	5,9%
Peschiera Borromeo	8,6%	0,4%	-2,3%	25,5%	47,7%	-42,1%	4,3%	16,8%	30,1%	64,6%	65,8%	38,8%	9,3%	9,0%
San Donato Milanese	1,6%	11,6%	15,4%	29,2%	10,5%	8,5%	7,6%	1,2%	286,1%	161,0%	18,9%	-2,0%	3,3%	0,8%
San Giuliano Milanese	-0,6%	3,0%	12,5%	6,0%	4,3%	23,3%	9,1%	27,8%	82,8%	78,3%	12,8%	9,8%	-5,5%	12,4%
San Zenone al Lambro	6,7%	4,0%	-15,4%	5,9%	8,4%	-0,4%	-1,7%	12,2%	-6,0%	-24,9%	65,2%	62,1%	25,3%	17,4%
Tribiano	5,6%	-4,0%	2,1%	-0,9%	6,7%	0,7%	-7,3%	7,6%	-15,6%	8,9%	28,3%	17,1%	87,3%	29,2%
Vizzolo Predabissi	2,4%	17,1%	0,0%	0,6%	17,7%	1,6%	-10,6%	25,1%	17,0%	13,3%	43,4%	140,2%	1,6%	-1,3%
Casalmaiocco	7,0%	5,2%	-4,5%	1,7%	1,6%	-2,7%	-6,1%	11,4%	-8,3%	5,0%	33,0%	33,5%	44,9%	23,1%
Sordio	13,2%	6,0%	-13,1%	-2,1%	6,3%	-11,2%	0,3%	9,2%	71,9%	71,0%	24,4%	33,7%	21,8%	28,0%
Totale comuni	**5,7%**	**6,1%**	**4,4%**	**7,7%**	**8,9%**	**1,4%**	**4,7%**	**16,3%**	**45,1%**	**68,9%**	**18,2%**	**14,3%**	**5,1%**	**9,2%**
Provincia di Milano +	**7,1%**	**12,4%**	**34,8%**	**23,1%**	**10,8%**	**15,8%**	**11,2%**	**15,7%**	**28,4%**	**24,9%**	**3,0%**	**-2,6%**	**-0,8%**	**5,4%**
Provincia di Milano -	**6,3%**	**6,5%**	**22,4%**	**16,8%**	**4,9%**	**14,0%**	**5,5%**	**17,6%**	**33,4%**	**42,4%**	**11,9%**	**6,0%**	**3,4%**	**6,4%**
Provincia di Lodi	**2,8%**	**0,1%**	**2,3%**	**-1,1%**	**1,9%**	**-0,7%**	**-0,6%**	**8,4%**	**-4,2%**	**1,7%**	**1,9%**	**2,7%**	**7,4%**	**11,1%**

Fonte: Regione Lombardia

TABELLA 3 DISTRIBUZIONE DELLA POPOLAZIONE RESIDENTE PER COMUNE AL 2001 E AL 2007

Comune	Superficie Kmq	Popolazione residente al 2001	Popolazione residente 2007	Densità ab/kmq 2001	Densità ab/kmq 2007
Carpiano	17,22	2.409	3.337	140	194
Cerro al Lambro	10,16	4.348	4.811	428	474
Colturano	4,25	1.934	1.969	455	463
Dresano	3,50	2.342	2.825	669	807
Mediglia	21,86	10.287	11.910	471	545
Melegnano	**4,92**	**15.761**	**16.618**	**3.203**	**3378**
Pantigliate	5,73	5.154	5.708	900	996
Paullo	8,91	10.108	10.708	1.134	1202
Peschiera Borromeo	23,48	20.264	22.091	863	941
San Donato Milanese	12,82	32.354	32.599	2.524	2543
San Giuliano Milanese	30,71	31.295	35.174	1.019	1145
San Zenone al Lambro	7,28	3.446	4.045	473	556
Tribiano	6,97	2.234	2.886	321	414
Vizzolo Predabissi	5,67	4.023	3.971	710	700
Casalmaiocco	4,74	2.438	3.000	514	633
Sordio	2,82	2.327	2.979	825	1056
Totale comuni	**168**	**150.724**	**164.631**	**896**	**979**
Provincia Milano +	**1.984**	**3.707.210**	**3.906.726**	**1.868**	**1969**
Provincia Milano-	**1.802**	**2.450.999**	**2.607.093**	**1.360**	**1447**
Provinci di Lodi	**782,36**	**197.672**	**219.670**	**253**	**281**

Fonte: ***Ista****t, Regione Lombardia*

GRAFICO 1

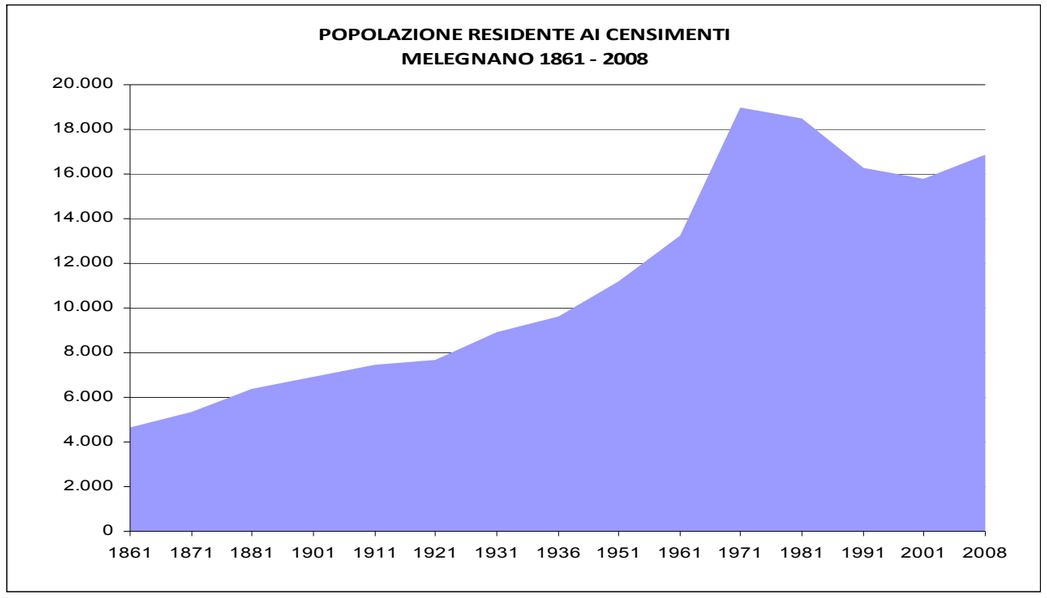

GRAFICO 2

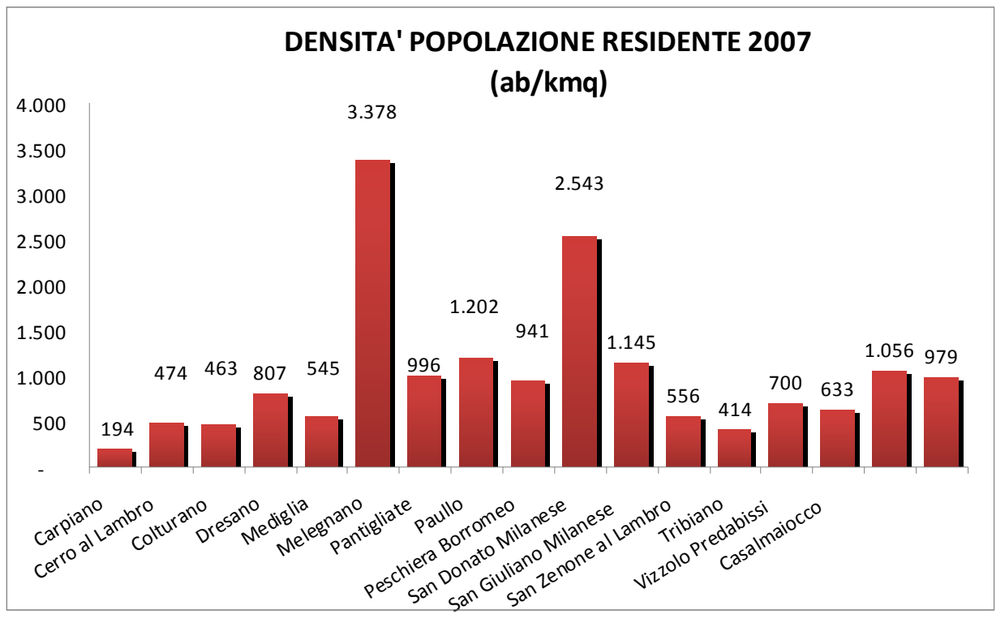

GRAFICO 3

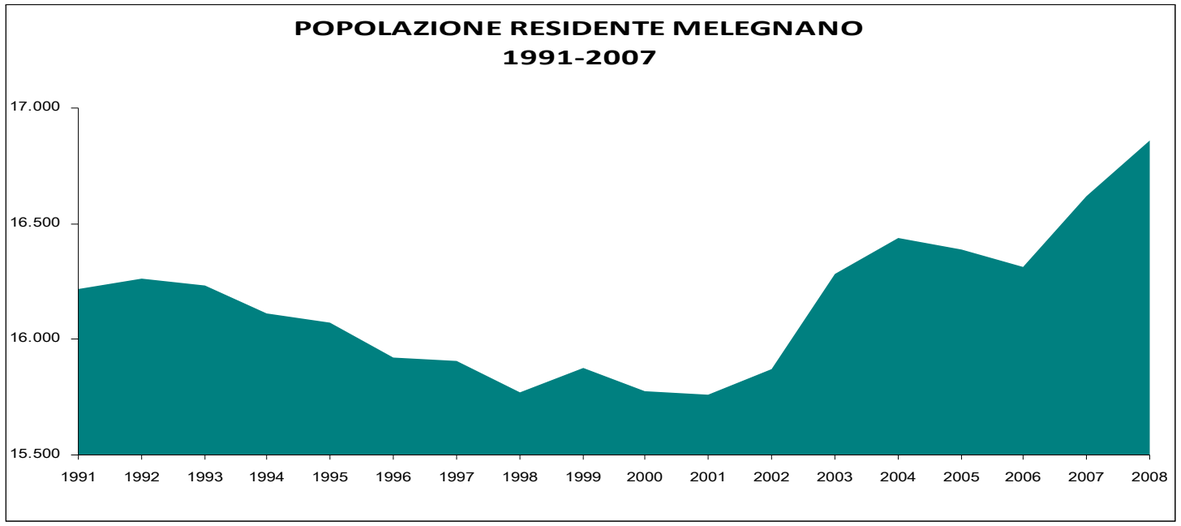

TABELLA 4 POPOLAZIONE RESIDENTE AL 31.12. - SERIE STORICA 1991 - 2007

Comune	1991 (1)	1992 (1)	1993 (1)	1994 (1)	1995 (1)	1996 (1)	1997 (1)	1998 (1)	1999 (1)	2000 (1)	2001 (1)	2002 (1)	2003 (1)	2004	2005	2006	2007
Carpiano	2.167	2.276	2.363	2.389	2.413	2.434	2.430	2.421	2.417	2.384	2.409	2.431	2.462	2.502	2.706	3.110	3.337
Cerro al Lambro	4.034	4.214	4.289	4.323	4.329	4.352	4.332	4.285	4.292	4.307	4.348	4.301	4.327	4.447	4.575	4.705	4.811
Colturano	1.295	1.304	1.321	1.343	1.324	1.387	1.541	1.646	1.668	1.765	1.934	1.948	1.966	2.004	1.992	1.984	1.969
Dresano	2.331	2.329	2.328	2.344	2.293	2.278	2.256	2.252	2.248	2.255	2.342	2.344	2.492	2.533	2.689	2.752	2.825
Mediglia	8.422	8.811	8.995	9.179	9.076	9.128	9.153	9.179	9.395	10.068	10.287	10.667	11.002	11.425	11.650	11.775	11.910
Melegnano	**16.217**	**16.265**	**16.234**	**16.111**	**16.074**	**15.923**	**15.906**	**15.771**	**15.874**	**15.777**	**15.761**	**15.869**	**16.283**	**16.436**	**16.389**	**16.313**	**16.618**
Pantigliate	4.877	5.051	5.126	5.107	5.107	5.097	5.136	5.100	5.196	5.152	5.154	5.252	5.432	5.541	5.637	5.704	5.708
Paullo	9.619	9.815	9.982	10.017	10.043	10.035	10.075	10.083	10.143	10.142	10.108	10.274	10.323	10.359	10.420	10.518	10.708
Peschiera Borromeo	18.549	18.861	18.934	18.850	19.344	19.523	19.509	19.708	20.126	20.093	20.264	20.278	20.576	21.146	21.354	21.502	22.091
San Donato Milanese	31.369	30.876	30.871	30.817	31.133	31.482	31.552	31.899	31.949	32.243	32.354	32.460	32.827	32.769	32.668	32.690	32.599
San Giuliano Milanese	33.075	32.497	32.404	32.059	32.147	32.115	31.919	31.622	31.532	31.341	31.295	31.656	32.814	33.561	34.243	34.741	35.174
San Zenone al Lambro	2.744	2.758	2.828	2.845	2.931	2.981	3.063	3.169	3.277	3.372	3.446	3.594	3.648	3.791	3.864	3.912	4.045
Tribiano	1.188	1.275	1.347	1.326	1.367	1.614	1.669	1.931	2.073	2.159	2.234	2.320	2.422	2.512	2.544	2.698	2.886
Vizzolo Predabissi	3.979	4.145	4.192	4.116	4.093	4.091	4.053	4.021	4.016	3.999	4.023	4.082	4.102	4.044	3.992	3.972	3.971
Casalmaiocco	1.706	1.836	1.963	2.039	2.094	2.144	2.210	2.288	2.337	2.412	2.438	2.535	2.699	2.814	2.857	2.957	3.000
Sordio	1.915	1.966	2.041	2.066	2.106	2.120	2.200	2.218	2.267	2.316	2.327	2.410	2.499	2.565	2.777	2.885	2.979
Totale comuni	**143.487**	**144.279**	**145.218**	**144.931**	**145.874**	**146.704**	**147.004**	**147.593**	**148.810**	**149.785**	**150.724**	**152.421**	**155.874**	**158.449**	**160.357**	**162.218**	**164.631**
Comune di Milano	**1.367.733**	**1.352.309**	**1.331.716**	**1.319.140**	**1.301.188**	**1.293.813**	**1.286.172**	**1.276.500**	**1.268.062**	**1.263.158**	**1.256.211**	**1.247.052**	**1.271.898**	**1.299.439**	**1.308.735**	**1.303.437**	**1.299.633**
Provincia Milano+	**3.736.507**	**3.733.478**	**3.721.384**	**3.711.791**	**3.700.530**	**3.699.792**	**3.699.917**	**3.699.636**	**3.700.479**	**3.705.018**	**3.707.210**	**3.721.428**	**3.775.765**	**3.839.216**	**3.869.037**	**3.884.481**	**3.906.726**
Provincia Milano-	**2.368.774**	**2.381.169**	**2.389.668**	**2.392.651**	**2.399.342**	**2.405.979**	**2.413.745**	**2.423.136**	**2.432.417**	**2.441.860**	**2.450.999**	**2.474.376**	**2.503.867**	**2.539.777**	**2.560.302**	**2.581.044**	**2.607.093**
Provincia di Lodi	**184.119**	**185.539**	**186.610**	**187.655**	**188.823**	**190.142**	**191.711**	**193.292**	**194.607**	**195.972**	**197.672**	**201.554**	**205.449**	**209.129**	**211.986**	**215.386**	**219.670**

(1) Popolazione ricostruita sulla base del Censimento 2001
***Fonte:** **Ista**t, Regione Lombardia*

TABELLA 5 POPOLAZIONE RESIDENTE - VARIAZIONI PERCENTUALI 1991- 2007

Comune	1991 - 1992	1992 - 1993	1993-1994	1994-1995	1995-1996	1996-1997	1997-1998	1998-1999	1999-2000	2000-2001	2001-2002	2002-2003	2003-2004	2004-2005	2005-2006	2006-2007	1991-2007
Carpiano	5,03%	3,82%	1,10%	1,00%	0,87%	-0,16%	-0,37%	-0,17%	-1,37%	1,05%	0,91%	1,28%	1,62%	8,15%	14,93%	7,30%	53,99%
Cerro al Lambro	4,46%	1,78%	0,79%	0,14%	0,53%	-0,46%	-1,08%	0,16%	0,35%	0,95%	-1,08%	0,60%	2,77%	2,88%	2,84%	2,25%	19,26%
Colturano	0,69%	1,30%	1,67%	-1,41%	4,76%	11,10%	6,81%	1,34%	5,82%	9,58%	0,72%	0,92%	1,93%	-0,60%	-0,40%	-0,76%	52,05%
Dresano	-0,09%	-0,04%	0,69%	-2,18%	-0,65%	-0,97%	-0,18%	-0,18%	0,31%	3,86%	0,09%	6,31%	1,65%	6,16%	2,34%	2,65%	21,19%
Mediglia	4,62%	2,09%	2,05%	-1,12%	0,57%	0,27%	0,28%	2,35%	7,16%	2,18%	3,69%	3,14%	3,84%	1,97%	1,07%	1,15%	41,42%
Melegnano	**0,30%**	**-0,19%**	**-0,76%**	**-0,23%**	**-0,94%**	**-0,11%**	**-0,85%**	**0,65%**	**-0,61%**	**-0,10%**	**0,69%**	**2,61%**	**0,94%**	**-0,29%**	**-0,46%**	**1,87%**	**2,47%**
Pantigliate	3,57%	1,48%	-0,37%	0,00%	-0,20%	0,77%	-0,70%	1,88%	-0,85%	0,04%	1,90%	3,43%	2,01%	1,73%	1,19%	0,07%	17,04%
Paullo	2,04%	1,70%	0,35%	0,26%	-0,08%	0,40%	0,08%	0,60%	-0,01%	-0,34%	1,64%	0,48%	0,35%	0,59%	0,94%	1,81%	11,32%
Peschiera Borromeo	1,68%	0,39%	-0,44%	2,62%	0,93%	-0,07%	1,02%	2,12%	-0,16%	0,85%	0,07%	1,47%	2,77%	0,98%	0,69%	2,74%	19,10%
San Donato Milanese	-1,57%	-0,02%	-0,17%	1,03%	1,12%	0,22%	1,10%	0,16%	0,92%	0,34%	0,33%	1,13%	-0,18%	-0,31%	0,07%	-0,28%	3,92%
San Giuliano Milanese	-1,75%	-0,29%	-1,06%	0,27%	-0,10%	-0,61%	-0,93%	-0,28%	-0,61%	-0,15%	1,15%	3,66%	2,28%	2,03%	1,45%	1,25%	6,35%
San Zenone al Lambro	0,51%	2,54%	0,60%	3,02%	1,71%	2,75%	3,46%	3,41%	2,90%	2,19%	4,29%	1,50%	3,92%	1,93%	1,24%	3,40%	47,41%
Tribiano	7,32%	5,65%	-1,56%	3,09%	18,07%	3,41%	15,70%	7,35%	4,15%	3,47%	3,85%	4,40%	3,72%	1,27%	6,05%	6,97%	142,93%
Vizzolo Predabissi	4,17%	1,13%	-1,81%	-0,56%	-0,05%	-0,93%	-0,79%	-0,12%	-0,42%	0,60%	1,47%	0,49%	-1,41%	-1,29%	-0,50%	-0,03%	-0,20%
Casalmaiocco	7,62%	6,92%	3,87%	2,70%	2,39%	3,08%	3,53%	2,14%	3,21%	1,08%	3,98%	6,47%	4,26%	1,53%	3,50%	1,45%	75,85%
Sordio	2,66%	3,81%	1,22%	1,94%	0,66%	3,77%	0,82%	2,21%	2,16%	0,47%	3,57%	3,69%	2,64%	8,27%	3,89%	3,26%	55,56%
Totale comuni	**0,55%**	**0,65%**	**-0,20%**	**0,65%**	**0,57%**	**0,20%**	**0,40%**	**0,82%**	**0,66%**	**0,63%**	**1,13%**	**2,27%**	**1,65%**	**1,20%**	**1,16%**	**1,49%**	**14,74%**
Comune di Milano	**-1,13%**	**-1,52%**	**-0,94%**	**-1,36%**	**-0,57%**	**-0,59%**	**-0,75%**	**-0,66%**	**-0,39%**	**-0,55%**	**-0,73%**	**1,99%**	**2,17%**	**0,72%**	**-0,40%**	**-0,29%**	**-4,98%**
Provincia Milano+	**-0,08%**	**-0,32%**	**-0,26%**	**-0,30%**	**-0,02%**	**0,00%**	**-0,01%**	**0,02%**	**0,12%**	**0,06%**	**0,38%**	**1,46%**	**1,68%**	**0,78%**	**0,40%**	**0,57%**	**4,56%**
Provincia Milano-	**0,52%**	**0,36%**	**0,12%**	**0,28%**	**0,28%**	**0,32%**	**0,39%**	**0,38%**	**0,39%**	**0,37%**	**0,95%**	**1,19%**	**1,43%**	**0,81%**	**0,81%**	**1,01%**	**10,06%**
Provincia di Lodi	**0,77%**	**0,58%**	**0,56%**	**0,62%**	**0,70%**	**0,83%**	**0,82%**	**0,68%**	**0,70%**	**0,87%**	**1,96%**	**1,93%**	**1,79%**	**1,37%**	**1,60%**	**1,99%**	**19,31%**

Fonte: Nostra elaborazione su dati Istat, Regione Lombardia

TABELLA 6 MOVIMENTI ANAGRAFICI DELLA POPOLAZIONE RESIDENTE - 31.12.2007

Comune	Popolazione al 1°gennaio	Movimenti naturali		Trasferimenti di residenza								Popolazione al 31 dicembre	Variazione popolazione	Variazione percentuale popolazione	Famiglie	tassi per 1000 abitanti			
				Iscritti				Cancellati											
		Nati vivi	Morti	Da altri comuni	Estero	Altri	Totale	Per altri comuni	Estero	Altri	Totale					natalità	motralità	immigrazione	emigrazione
Carpiano	3.110	41	23	310	17	6	333	119	5	0	124	3.337	227	7,30%	1.395	12,7	7,1	103,3	38,5
Cerro al Lambro	4.705	37	30	228	35	3	266	162	5	0	167	4.811	106	2,25%	1.886	7,8	6,3	55,9	35,1
Colturano	1.984	24	15	94	8	0	102	124	2	0	126	1.969	-15	-0,76%	789	12,1	7,6	51,6	63,7
Dresano	2.752	22	24	162	31	0	193	115	3	0	118	2.825	73	2,65%	1.149	7,9	8,6	69,2	42,3
Mediglia	11.775	181	90	566	116	3	685	616	15	10	641	11.910	135	1,15%	4.822	15,3	7,6	57,8	54,1
Melegnano	**16.313**	**148**	**240**	**658**	**351**	**10**	**1.019**	**581**	**16**	**25**	**622**	**16.618**	**305**	**1,87%**	**7.400**	**9,0**	**14,6**	**61,9**	**37,8**
Pantigliate	5.704	70	41	213	30	4	247	258	8	6	272	5.708	4	0,07%	2.366	12,3	7,2	43,3	47,7
Paullo	10.518	107	63	483	82	6	571	388	6	31	425	10.708	190	1,81%	4.358	10,1	5,9	53,8	40,0
Peschiera Borromeo	21.502	223	101	847	174	290	1.311	796	28	20	844	22.091	589	2,74%	9.145	10,2	4,6	60,1	38,7
San Donato Milanese	32.690	316	230	787	548	33	1.368	1.351	122	72	1.545	32.599	-91	-0,28%	13.931	9,7	7,0	41,9	47,3
San Giuliano Milanese	34.741	398	275	1.293	436	56	1.785	1.377	42	56	1.475	35.174	433	1,25%	14.844	11,4	7,9	51,1	42,2
San Zenone al Lambro	3.912	52	21	240	21	1	262	156	0	4	160	4.045	133	3,40%	1.590	13,1	5,3	65,9	40,2
Tribiano	2.698	31	11	268	23	0	291	108	8	7	123	2.886	188	6,97%	1.211	11,1	3,9	104,2	44,1
Vizzolo Predabissi	3.972	31	25	142	24	0	166	168	5	0	173	3.971	-1	-0,03%	1.424	7,8	6,3	41,8	43,6
Casalmaiocco	2.957	37	23	142	26	0	168	135	1	3	139	3.000	43	1,45%	1.194	12,4	7,7	56,4	46,7
Sordio	2.885	44	18	204	39	0	243	158	3	14	175	2.979	94	3,26%	1.239	15,0	6,1	82,9	59,7
Totale comuni	**162.218**	**1.762**	**1.230**	**6.637**	**1.961**	**412**	**9.010**	**6.612**	**269**	**248**	**7.129**	**164.631**	**2.413**	**1,49%**	**68.743**	**10,8**	**7,5**	**55,1**	**43,6**
Provincia Milano+	**309.255**	**2.908**	**2.280**	**9.392**	**2.220**	**391**	**7.708**	**10.297**	**392**	**820**	**6.962**	**310.377**	**1.122**	**0,36%**	**128.341**	**9,4**	**7,4**	**24,9**	**22,5**
Provincia Milano-	**9.545.441**	**96.280**	**85.465**	**316.722**	**91.337**	**9.953**	**418.012**	**302.675**	**12.648**	**16.539**	**331.862**	**9.642.406**	**96.965**	**1,02%**	**4.132.818**	**10,0**	**8,9**	**43,6**	**34,6**
Provincia di Lodi	**215.386**	**2.126**	**2.011**	**8.977**	**3.013**	**150**	**12.140**	**7.279**	**210**	**482**	**7.971**	**219.670**	**4.284**	**1,99%**	**89,439**	**9,8**	**9,2**	**55,8**	**36,6**

TABELLA 7 MOVIMENTI ANAGRAFICI DELLA POPOLAZIONE RESIDENTE - MELEGNANO – SERIE STORICA 2000 - 2008

Anno	Popolazione al 1°gennaio	Movimenti naturali		Trasferimenti di residenza								Popolazione al 31 dicembre	tassi per 1000 abitanti			
		Nati vivi	Morti	Iscritti				Cancellati					natalità	mortalità	immigrazione	emigrazione
				Da altri comuni	Estero	Altri	Totale	Per altri comuni	Estero	Altri	Totale					
2000	15.975	136	259	694	62	_	756	509	12	_	521	16.087	8,5	16,2	47,2	32,5
2001	15.743	110	235	532	58	_	590	441	13	_	454	15.754	7,0	14,9	37,5	28,8
2002	15.754	118	249	605	47	_	652	396	10	_	406	15.869	7,5	15,7	41,2	25,7
2003	15.869	142	256	648	196	217	1.061	529	1	3	533	16.283	8,8	15,9	66,0	33,2
2004	16.283	150	246	642	142	48	832	551	20	12	583	16436	9,2	15,0	50,9	35,6
2005	16.436	171	247	598	108	31	737	650	11	47	708	16389	10,4	15,0	44,9	43,1
2006	16.389	130	240	600	115	30	745	657	10	44	711	16313	8,0	14,7	45,6	43,5
2007	16.313	148	240	658	351	10	1.019	581	16	25	622	16618	9,0	14,6	61,9	37,8
2008	16618	170	234	626	209	16	852	525	15	7	547	16859	10,2	14,0	50,9	32,7

Fonte: Anagrafe comunale, Regione Lombardia, nostra elaborazione

GRAFICO 4

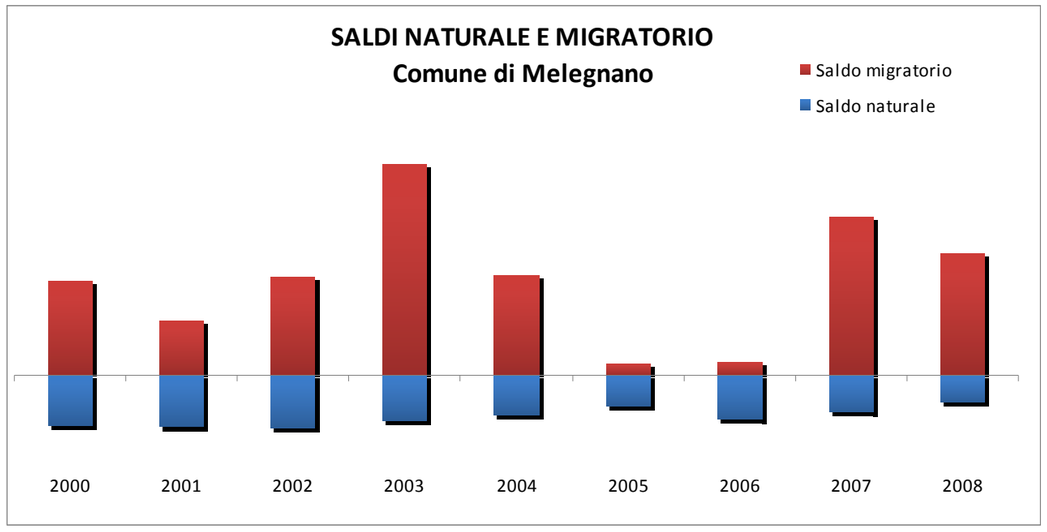

TABELLA 8 POPOLAZIONE PREVISTA SECONDO VARIE IPOTESI

Comune	2001			2006			2011			2016			2021		
	Ipotesi 1 (media)	Ipotesi 2 (bassa)	Ipotesi 3 (alta)	Ipotesi 1 (media)	Ipotesi 2 (bassa)	Ipotesi 3 (alta)	Ipotesi 1 (media)	Ipotesi 2 (bassa)	Ipotesi 3 (alta)	Ipotesi 1 (media)	Ipotesi 2 (bassa)	Ipotesi 3 (alta)	Ipotesi 1 (media)	Ipotesi 2 (bassa)	Ipotesi 3 (alta)
Carpiano	2.393	2.393	2.393	2.376	2.376	2.378	2.329	2.327	2.332	2.267	2.258	2.275	2.189	2.167	2.211
Cerro al Lambro	4.340	4.340	4.340	4.299	4.295	4.303	4.228	4.213	4.244	4.116	4.081	4.152	3.961	3.897	4.023
Colturano	1.707	1.706	1.707	1.748	1.745	1.752	1.750	1.742	1.759	1.734	1.718	1.750	1.706	1.681	1.729
Dresano	2.242	2.242	2.242	2.240	2.238	2.240	2.209	2.205	2.211	2.151	2.142	2.159	2.071	2.051	2.089
Mediglia	9.377	9.376	9.377	9.437	9.420	9.453	9.400	9.348	9.451	9.271	9.169	9.372	9.057	8.893	9.219
Melegnano	**15.807**	**15.807**	**15.808**	**15.282**	**15.262**	**15.301**	**14.604**	**14.544**	**14.664**	**13.804**	**13.684**	**13.925**	**12.985**	**12.777**	**13.191**
Pantigliate	5.214	5.214	5.215	5.279	5.270	5.287	5.286	5.259	5.313	5.218	5.164	5.275	5.110	5.018	5.204
Paullo	10.276	10.275	10.277	10.225	10.211	10.239	10.048	10.002	10.094	9.760	9.663	9.856	9.397	9.235	9.561
Peschiera Borromeo	20.355	20.354	20.357	20.317	20.288	20.347	20.056	19.961	20.150	19.597	19.400	19.796	19.005	18.666	19.347
San Donato Milanese	32.969	32.965	32.971	32.767	32.717	32.817	32.027	31.877	32.178	30.828	30.537	31.120	29.406	28.922	29.888
San Giuliano Milanese	32.370	32.368	32.371	32.594	32.549	32.640	32.375	32.225	32.525	31.734	31.420	32.048	30.846	30.310	31.382
San Zenone al Lambro	3.297	3.296	3.298	3.322	3.318	3.327	3.324	3.307	3.340	3.287	3.251	3.323	3.205	3.147	3.265
Tribiano	2.159	2.159	2.159	2.239	2.235	2.243	2.271	2.259	2.283	2.273	2.252	2.294	2.258	2.225	2.291
Vizzolo Predabissi	4.093	4.093	4.093	4.133	4.132	4.134	4.138	4.132	4.143	4.094	4.078	4.110	4.005	3.967	4.043
Casalmaiocco	2.352	2.352	2.352	2.419	2.413	2.423	2.444	2.431	2.457	2.446	2.422	2.469	2.427	2.387	2.465
Sordio	2.248	2.247	2.248	2.265	2.261	2.269	2.260	2.249	2.272	2.222	2.199	2.245	2.169	2.130	2.209
Totale comuni	**151.199**	**151.187**	**151.208**	**150.942**	**150.730**	**151.153**	**148.749**	**148.081**	**149.416**	**144.802**	**143.438**	**146.169**	**139.797**	**137.473**	**142.117**

(1) Le tre ipotesi si differenziano per diverse previsioni sull'andamento della fecondità

Fonte: ISTAT, Regione Lombardia

GRAFICO 5

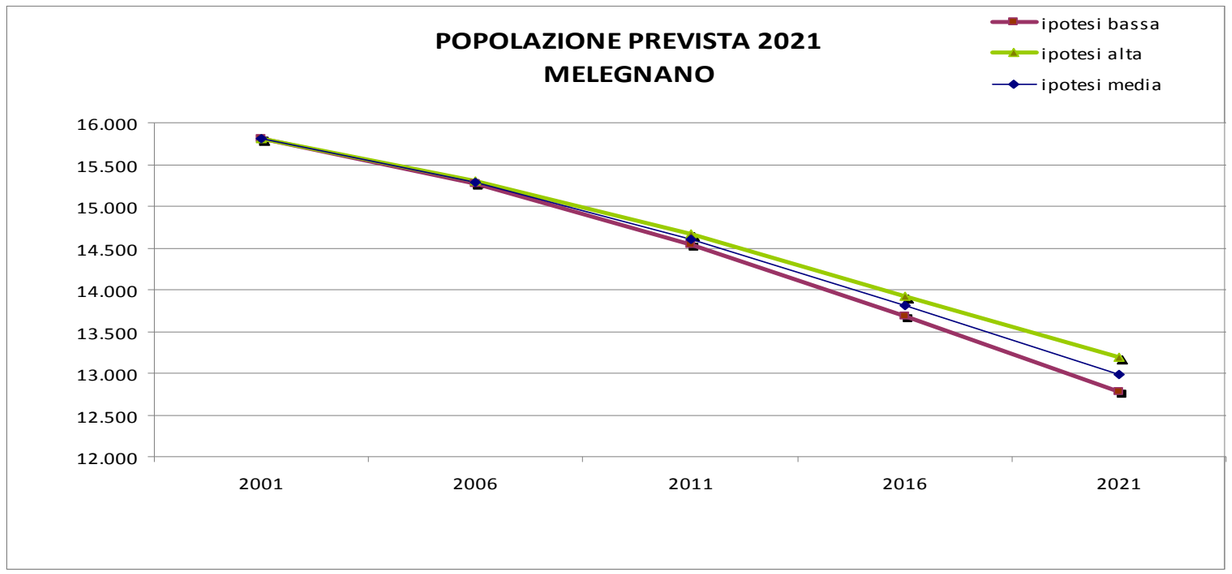

TABELLA 9 POPOLAZIONE RESIDENTE TOTALE PER CLASSE DI ETÀ AL 1.1.2008

Comuni	CLASSI DI ETA'									
	0-5	6-10	11-14	15-19	20-24	25-29	30-59	60-64	65 e +	Totale
Carpiano	213	147	116	155	159	319	1.669	163	396	3.337
Cerro al Lambro	246	231	172	243	259	300	2.291	346	723	4.811
Colturano	164	114	66	82	73	115	1.004	111	240	1.969
Dresano	157	146	109	132	114	165	1.334	193	475	2.825
Mediglia	952	594	435	557	540	720	5.903	638	1.571	11.910
Melegnano	**832**	**718**	**553**	**603**	**704**	**931**	**7.316**	**975**	**3.986**	**16.618**
Pantigliate	387	257	214	251	237	361	2.712	368	921	5.708
Paullo	651	497	416	503	541	628	4.939	615	1.918	10.708
Peschiera Borromeo	1.470	1.078	816	1.090	989	1.095	10.855	1.477	3.221	22.091
San Donato Milanese	2.026	1.691	1.273	1.413	1.435	1.595	14.599	2.004	6.563	32.599
San Giuliano Milanese	2.280	1.688	1.177	1.578	1.628	2.066	16.632	2.080	6.045	35.174
San Zenone al Lambro	295	201	151	181	213	280	2.024	217	483	4.045
Tribiano	256	155	117	111	149	171	1.486	152	289	2.886
Vizzolo Predabissi	221	179	158	218	226	235	1.867	238	629	3.971
Casalmaiocco	227	156	123	154	160	164	1.505	148	363	3.000
Sordio	233	135	105	133	139	208	1.474	169	383	2.979
Totale comuni	**10.610**	**7.987**	**6.001**	**7.404**	**7.566**	**9.353**	**77.610**	**9.894**	**28.206**	**164.631**
Provincia Milano +	**225.309**	**173.899**	**130.629**	**164.380**	**169.232**	**216.623**	**1.793.441**	**238.754**	**794.459**	**3.906.726**
Provincia Milano -	**154.756**	**122.710**	**92.759**	**116.929**	**119.934**	**148.597**	**1.210.849**	**156.736**	**483.823**	**2.607.093**
Provincia di Lodi	**12.807**	**9.984**	**7.697**	**9.965**	**10.556**	**13.266**	**101.759**	**12.410**	**41.226**	**219.670**

Fonte: Regione Lombradia

GRAFICO 6

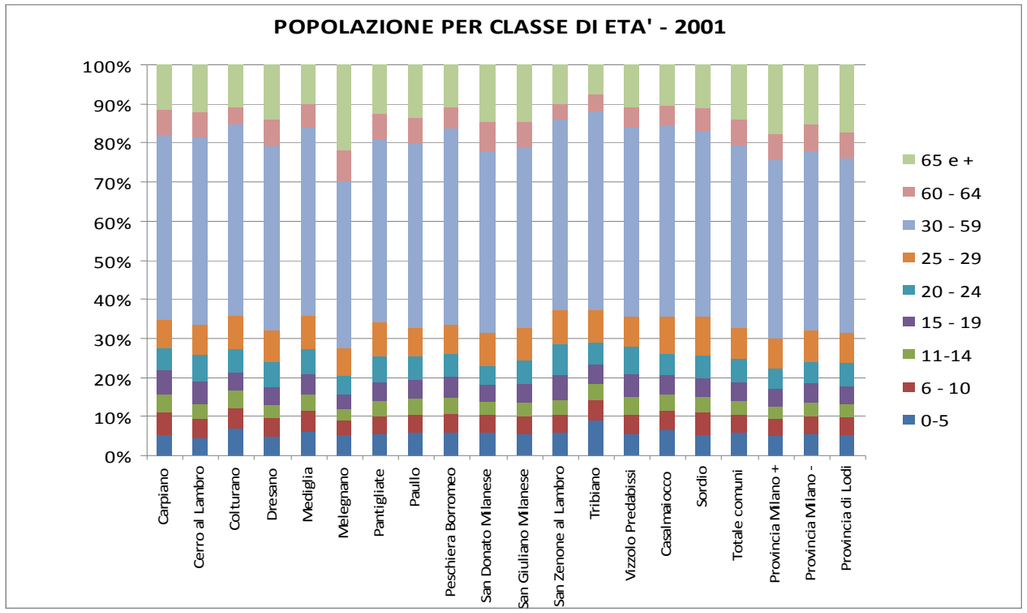

TABELLA 10 POPOLAZIONE RESIDENTE TOTALE PER CLASSE DI ETÀ AL 1.1. 2008 - VALORI PERCENTUALI

Comuni	CLASSI DI ETA'									
	0-5	6-10	11-14	15-19	20-24	25-29	30-59	60-64	65 e +	Totale
Carpiano	6,4%	4,4%	3,5%	4,6%	4,8%	9,6%	50,0%	4,9%	11,9%	100,0%
Cerro al Lambro	5,1%	4,8%	3,6%	5,1%	5,4%	6,2%	47,6%	7,2%	15,0%	100,0%
Colturano	8,3%	5,8%	3,4%	4,2%	3,7%	5,8%	51,0%	5,6%	12,2%	100,0%
Dresano	5,6%	5,2%	3,9%	4,7%	4,0%	5,8%	47,2%	6,8%	16,8%	100,0%
Mediglia	8,0%	5,0%	3,7%	4,7%	4,5%	6,0%	49,6%	5,4%	13,2%	100,0%
Melegnano	**5,0%**	**4,3%**	**3,3%**	**3,6%**	**4,2%**	**5,6%**	**44,0%**	**5,9%**	**24,0%**	100,0%
Pantigliate	6,8%	4,5%	3,7%	4,4%	4,2%	6,3%	47,5%	6,4%	16,1%	100,0%
Paullo	6,1%	4,6%	3,9%	4,7%	5,1%	5,9%	46,1%	5,7%	17,9%	100,0%
Peschiera Borromeo	6,7%	4,9%	3,7%	4,9%	4,5%	5,0%	49,1%	6,7%	14,6%	100,0%
San Donato Milanese	6,2%	5,2%	3,9%	4,3%	4,4%	4,9%	44,8%	6,1%	20,1%	100,0%
San Giuliano Milanese	6,5%	4,8%	3,3%	4,5%	4,6%	5,9%	47,3%	5,9%	17,2%	100,0%
San Zenone al Lambro	7,3%	5,0%	3,7%	4,5%	5,3%	6,9%	50,0%	5,4%	11,9%	100,0%
Tribiano	8,9%	5,4%	4,1%	3,8%	5,2%	5,9%	51,5%	5,3%	10,0%	100,0%
Vizzolo Predabissi	5,6%	4,5%	4,0%	5,5%	5,7%	5,9%	47,0%	6,0%	15,8%	100,0%
Casalmaiocco	7,6%	5,2%	4,1%	5,1%	5,3%	5,5%	50,2%	4,9%	12,1%	100,0%
Sordio	7,8%	4,5%	3,5%	4,5%	4,7%	7,0%	49,5%	5,7%	12,9%	100,0%
Totale comuni	**6,4%**	**4,9%**	**3,6%**	**4,5%**	**4,6%**	**5,7%**	**47,1%**	**6,0%**	**17,1%**	**100,0%**
Provincia Milano +	**5,8%**	**4,2%**	**3,3%**	**4,2%**	**4,3%**	**5,5%**	**45,9%**	**6,1%**	**20,3%**	**100,0%**
Provincia Milano -	**5,6%**	**4,5%**	**3,5%**	**4,5%**	**4,6%**	**5,7%**	**46,4%**	**6,0%**	**18,6%**	**100,0%**
Provincia di Lodi	**5,8%**	**4,5%**	**3,5%**	**4,5%**	**4,8%**	**6,0%**	**46,3%**	**5,6%**	**18,8%**	**100,0%**

Fonte: Regione Lombradia

TABELLA 11 POPOLAZIONE RESIDENTE TOTALE PER CLASSE DI ETÀ AL 1.1.2001

Comuni	CLASSI DI ETA'									
	0-5	6-10	11-14	15-19	20-24	25-29	30-59	60-64	65 e +	Totale
Carpiano	123	143	104	151	137	170	1.132	147	278	2.385
Cerro al Lambro	201	204	169	258	285	332	2.064	278	523	4.314
Colturano	126	92	77	81	103	158	860	80	192	1.769
Dresano	107	114	74	102	144	188	1.060	165	312	2.266
Mediglia	634	522	398	530	623	884	4.819	571	1.018	9.999
Melegnano	**827**	**626**	**441**	**617**	**781**	**1.135**	**6.846**	**1.257**	**3.557**	**16.087**
Pantigliate	284	246	200	244	344	444	2.437	330	656	5.185
Paullo	610	480	403	520	600	766	4.841	669	1.417	10.306
Peschiera Borromeo	1.184	1.051	816	1.056	1.214	1.515	10.276	1.149	2.231	20.492
San Donato Milanese	2.007	1.503	1.085	1.398	1.688	2.760	15.516	2.365	4.868	33.190
San Giuliano Milanese	1.822	1.446	1.122	1.547	1.889	2.707	14.837	2.169	4.732	32.271
San Zenone al Lambro	198	154	135	212	264	301	1.642	136	341	3.383
Tribiano	196	119	88	114	121	185	1.115	94	170	2.202
Vizzolo Predabissi	223	204	183	232	285	307	1.950	212	441	4.037
Casalmaiocco	159	120	101	115	130	224	1.175	125	251	2.400
Sordio	122	133	90	116	140	221	1.096	140	258	2.316
Totale comuni	**8.823**	**7.157**	**5.486**	**7.293**	**8.748**	**12.297**	**71.666**	**9.887**	**21.245**	**152.602**
Provincia Milano +	**198.111**	**157.762**	**121.872**	**162.643**	**203.244**	**293.325**	**1.714.865**	**256.974**	**665.097**	**3.773.893**
Provincia Milano -	**137.609**	**111.779**	**87.511**	**117.658**	**143.799**	**197.019**	**1.135.396**	**161.497**	**380.074**	**2.472.342**
Provincia di Lodi	**10.381**	**8.725**	**7.000**	**9.278**	**11.114**	**15.128**	**88.387**	**12.634**	**34.644**	**197.291**

Fonte: Regione Lombradia

GRAFICO 7

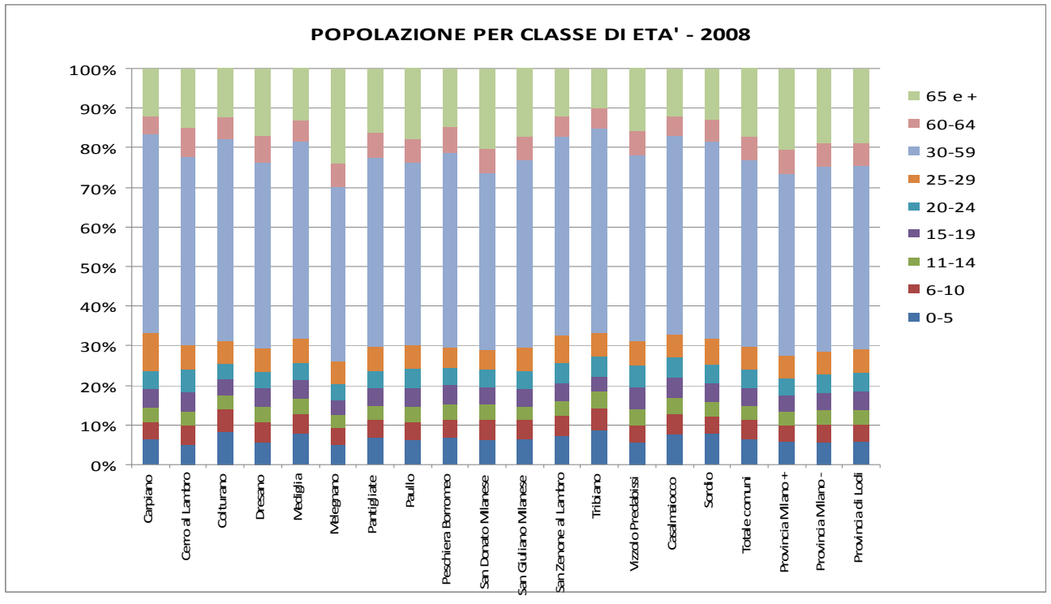

TABELLA 12 POPOLAZIONE RESIDENTE TOTALE PER CLASSE DI ETÀ AL 1.1. 2001 - VALORI PERCENTUALI

Comuni	CLASSI DI ETA'									
	0-5	6-10	11-14	15-19	20-24	25-29	30-59	60-64	65 e +	Totale
Carpiano	5,2%	6,0%	4,4%	6,3%	5,7%	7,1%	47,5%	6,2%	11,7%	100,0%
Cerro al Lambro	4,7%	4,7%	3,9%	6,0%	6,6%	7,7%	47,8%	6,4%	12,1%	100,0%
Colturano	7,1%	5,2%	4,4%	4,6%	5,8%	8,9%	48,6%	4,5%	10,9%	100,0%
Dresano	4,7%	5,0%	3,3%	4,5%	6,4%	8,3%	46,8%	7,3%	13,8%	100,0%
Mediglia	6,3%	5,2%	4,0%	5,3%	6,2%	8,8%	48,2%	5,7%	10,2%	100,0%
Melegnano	**5,1%**	**3,9%**	**2,7%**	**3,8%**	**4,9%**	**7,1%**	**42,6%**	**7,8%**	**22,1%**	100,0%
Pantigliate	5,5%	4,7%	3,9%	4,7%	6,6%	8,6%	47,0%	6,4%	12,7%	100,0%
Paullo	5,9%	4,7%	3,9%	5,0%	5,8%	7,4%	47,0%	6,5%	13,7%	100,0%
Peschiera Borromeo	5,8%	5,1%	4,0%	5,2%	5,9%	7,4%	50,1%	5,6%	10,9%	100,0%
San Donato Milanese	6,0%	4,5%	3,3%	4,2%	5,1%	8,3%	46,7%	7,1%	14,7%	100,0%
San Giuliano Milanese	5,6%	4,5%	3,5%	4,8%	5,9%	8,4%	46,0%	6,7%	14,7%	100,0%
San Zenone al Lambro	5,9%	4,6%	4,0%	6,3%	7,8%	8,9%	48,5%	4,0%	10,1%	100,0%
Tribiano	8,9%	5,4%	4,0%	5,2%	5,5%	8,4%	50,6%	4,3%	7,7%	100,0%
Vizzolo Predabissi	5,5%	5,1%	4,5%	5,7%	7,1%	7,6%	48,3%	5,3%	10,9%	100,0%
Casalmaiocco	6,6%	5,0%	4,2%	4,8%	5,4%	9,3%	49,0%	5,2%	10,5%	100,0%
Sordio	5,3%	5,7%	3,9%	5,0%	6,0%	9,5%	47,3%	6,0%	11,1%	100,0%
Totale comuni	**5,8%**	**4,7%**	**3,6%**	**4,8%**	**5,7%**	**8,1%**	**47,0%**	**6,5%**	**13,9%**	**100,0%**
Provincia Milano +	**5,2%**	**4,2%**	**3,2%**	**4,3%**	**5,4%**	**7,8%**	**45,4%**	**6,8%**	**17,6%**	**100,0%**
Provincia Milano -	**5,6%**	**4,5%**	**3,5%**	**4,8%**	**5,8%**	**8,0%**	**45,9%**	**6,5%**	**15,4%**	**100,0%**
Provincia di Lodi	**5,3%**	**4,4%**	**3,5%**	**4,7%**	**5,6%**	**7,7%**	**44,8%**	**6,4%**	**17,6%**	**100,0%**

Fonte: Regione Lombradia

TABELLA 13 POPOLAZIONE RESIDENTE PER CLASSE DI ETA' - COMUNE DI MELEGNANO - VARIAZIONE 1991-2008

Anno	CLASSI DI ETA'															
	< 5	5 -9	10 - 14	15 - 19	20 - 24	25 - 29	30 - 34	35 - 39	40 - 44	45 - 49	50 - 54	55 - 59	60 - 64	65 - 69	70 - 74	> 74	Totale
1991	541	585	718	968	1.347	1.343	1.110	985	1.036	1.086	1.362	1.200	1.121	908	582	1.364	16.256
	3,3%	3,6%	4,4%	6,0%	8,3%	8,3%	6,8%	6,1%	6,4%	6,7%	8,4%	7,4%	6,9%	5,6%	3,6%	8,4%	100,0%
2001	645	626	560	587	775	1.089	1.341	1.281	1.088	946	992	1.016	1.252	1.082	961	1.520	15.761
	4,1%	4,0%	3,6%	3,7%	4,9%	6,9%	8,5%	8,1%	6,9%	6,0%	6,3%	6,4%	7,9%	6,9%	6,1%	9,6%	100,0%
2008	757	696	724	638	679	970	1.228	1.416	1.514	1.223	1.036	948	1.008	1.091	1.028	1.903	16.859
	4,5%	4,1%	4,3%	3,8%	4,0%	5,8%	7,3%	8,4%	9,0%	7,3%	6,1%	5,6%	6,0%	6,5%	6,1%	11,3%	100,0%

Fonte: Istat- , Anagrafe comunale, nostra elaborazione

TABELLA 14 POPOLAZIONE RESIDENTE PER CLASSE DI ETA' AL 31. 12. 2008 - COMUNE DI MELEGNANO

Sesso	CLASSI DI ETA'																
	< 5	05-set	ott-14	15 - 19	20 - 24	25 - 29	30 - 34	35 - 39	40 - 44	45 - 49	50 - 54	55 - 59	60 - 64	65 - 69	70 - 74	> 74	Totale
	401	360	352	315	344	505	622	737	775	630	497	453	458	474	438	642	8.003
Maschi	5,00%	4,50%	4,40%	3,90%	4,30%	6,30%	7,80%	9,20%	9,70%	7,90%	6,20%	5,70%	5,70%	5,90%	5,50%	8,00%	100,00%
	356	336	372	323	335	465	606	679	739	593	539	495	550	617	590	1.261	8.856
Femmine	2,20%	2,10%	2,30%	2,00%	2,10%	2,90%	3,70%	4,20%	4,50%	3,60%	3,30%	3,00%	3,40%	3,80%	3,60%	7,80%	54,50%
	757	**696**	**724**	**638**	**679**	**970**	**1.228**	**1.416**	**1.514**	**1.223**	**1.036**	**948**	**1.008**	**1.091**	**1.028**	**1.903**	**16.859**
Totale MF	4,70%	4,30%	4,50%	3,90%	4,20%	6,00%	7,60%	8,70%	9,30%	7,50%	6,40%	5,80%	6,20%	6,70%	6,30%	11,70%	103,70%

Fonte: Elaborazione propria su dati Regione Lombardia

TABELLA 15 NUMERO DI FAMIGLIE PER COMUNE - 1971 - 2007

Comune	Famiglie					Variazione 71-07
	1971	1981	1991	2001	2007	
Carpiano	375	432	716	853	1.395	272,0%
Cerro al Lambro	326	558	1.291	1.487	1.886	478,5%
Colturano	223	315	451	755	789	253,8%
Dresano	412	656	778	859	1.149	178,9%
Mediglia	1.677	1.938	2.808	3.856	4.822	187,5%
Melegnano	**6.110**	**6.677**	**6.219**	**6.665**	**7.400**	**21,1%**
Pantigliate	867	1.374	1.682	1.985	2.366	172,9%
Paullo	2.010	2.580	3.371	3.891	4.358	116,8%
Peschiera Borromeo	2.396	4.427	6.591	7.876	9.145	281,7%
San Donato Milanese	7.989	10.051	11.052	13.054	13.931	74,4%
San Giuliano Milanese	7.946	9.823	11.827	12.503	14.844	86,8%
San Zenone al Lambro	334	574	923	1.272	1.590	376,0%
Tribiano	216	312	393	813	1.211	460,6%
Vizzolo Predabissi	334	521	1.279	1.436	1.424	326,3%
Casalmaiocco	–	–	574	920	1.194	–
Sordio	–	–	659	871	1.239	–
Totale comuni	**31.215**	**40.238**	**50.614**	**59.096**	**68.743**	**120,22%**
Provincia di Milano +	**1.223.866**	**1.364.364**	**1.423.856**	**1.545.503**	**1.749.017**	**42,91%**
Provincia di Milano -	**605.334**	**738.919**	**839.967**	**957.306**	**1.080.859**	**78,56%**
Provincia di Lodi	**–**	**–**	**67.037**	**77.979**	**89.439**	**–**

Fonte: Istat, Regione Lombardia

GRAFICO 8

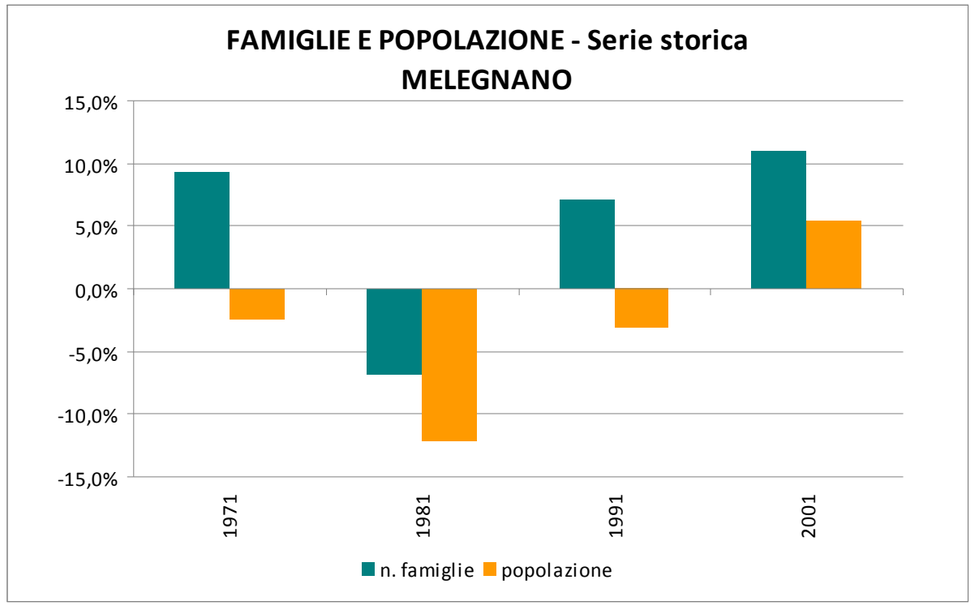

TABELLA 16 FAMIGLIE PER NUMERO DI COMPONENTI – 2001

Comune	Numero di componenti						
	1 persona	2 persone	3 persone	4 persone	5 persone	6 o più persone	Totale
Carpiano	147	212	211	222	51	10	853
Cerro al Lambro	184	395	418	371	87	32	1.487
Colturano	160	216	216	131	27	5	755
Dresano	137	258	237	174	44	9	859
Mediglia	725	1.134	998	763	191	45	3.856
Melegnano	**1.907**	**2.140**	**1.487**	**943**	**167**	**21**	**6.665**
Pantigliate	377	601	556	369	66	16	1.985
Paullo	787	1.135	1.054	738	143	34	3.891
Peschiera Borromeo	1.678	2.308	2.016	1.516	308	50	7.876
San Donato Milanese	3.247	3.953	3.046	2.203	468	137	13.054
San Giuliano Milanese	2.913	3.756	3.133	2.203	420	78	12.503
San Zenone al Lambro	202	389	348	264	53	16	1.272
Tribiano	134	214	237	187	34	7	813
Vizzolo Predabissi	198	404	428	318	71	17	1.436
Casalmaiocco	173	264	250	183	46	4	920
Sordio	142	291	198	200	33	7	871
totale comuni	**13.111**	**17.670**	**14.833**	**10.785**	**2.209**	**488**	**59.096**
Provincia di Milano +	433.004	463.281	345.278	244.035	50.132	9.773	1.545.503
Provincia di Milano -	213.799	279.953	240.338	180.011	36.042	7.163	957.306
Provincia di Lodi	18.663	22.729	19.121	13.620	3.150	696	77.979

Fonte: Istat, Regione Lombardia

TABELLA 17 FAMIGLIE PER NUMERO DI COMPONENTI - VALORI PERCENTUALI - 2001

Comune	Numero di componenti						
	1 persona	2 persone	3 persone	4 persone	5 persone	6 o più persone	Totale
Caronno Pertusella	21,8%	30,0%	25,0%	18,8%	3,9%	0,6%	100,0%
Gerenzano	21,9%	26,7%	25,1%	20,4%	4,8%	1,2%	100,0%
Origgio	23,1%	26,7%	26,1%	18,9%	4,4%	0,7%	100,0%
Saronno	27,3%	28,6%	22,9%	16,8%	3,5%	0,8%	100,0%
Uboldo	21,0%	28,3%	26,4%	19,9%	4,0%	0,4%	100,0%
Arese	17,3%	28,1%	27,8%	21,6%	4,4%	0,7%	100,0%
Bollate/Baranzate	22,1%	29,9%	24,9%	19,2%	3,2%	0,7%	100,0%
Cesate	20,0%	27,7%	25,4%	21,9%	4,3%	0,7%	100,0%
Garbagnate Milanese	**17,5%**	**28,0%**	**26,4%**	**22,9%**	**4,4%**	**0,8%**	**100,0%**
Lainate	19,2%	28,8%	25,7%	21,5%	4,1%	0,6%	100,0%
Novate Milanese	25,2%	30,1%	24,1%	17,1%	3,0%	0,6%	100,0%
Pero	22,9%	29,4%	25,2%	18,4%	3,6%	0,6%	100,0%
Rho	24,9%	29,8%	23,3%	17,7%	3,6%	0,6%	100,0%
Senago	19,3%	29,0%	27,7%	20,0%	3,5%	0,5%	100,0%
Solaro	19,1%	28,5%	26,9%	21,0%	3,9%	0,6%	100,0%
Media comuni	**22,2%**	**29,0%**	**25,0%**	**19,3%**	**3,7%**	**0,7%**	**100,0%**
Provincia di Milano +	**28,0%**	**30,0%**	**22,3%**	**15,8%**	**3,2%**	**0,6%**	**100,0%**
Provincia di Milano -	**22,3%**	**29,2%**	**25,1%**	**18,8%**	**3,8%**	**0,7%**	**100,0%**
Provincia di Varese	**24,5%**	**28,9%**	**23,6%**	**18,0%**	**4,2%**	**0,9%**	**100,0%**

Fonte: Istat, Regione Lombardia

TABELLA 18 NUCLEI FAMILIARI PER TIPO DI NUCLEO FAMILIARE- COMUNE DI MELEGNANO- AL 2001

Coppie senza figli	Coppie con figli	Padre con figli	Madre con figli	Totale nuclei familiari
1.655	2.340	97	509	4.601
36,0%	50,9%	2,1%	11,1%	100,0%

Fonte: Istat

TABELLA 19 FAMIGLIE PER NUMERO DI COMPONENTI - MELEGNANO - 2009

Componenti	2009	
	n.	%
1	2.692	36,0%
2	2.205	29,5%
3	1.462	19,6%
4	903	12,1%
5	181	2,4%
6 o più	33	0,4%
Totale famiglie	7.476	100,0%
N. medio componenti per famiglia	**2,26**	

Fonte: Anagrafe comunale, nostra elaborazione

TABELLA 20 INDICATORI DI STRUTTURA DELLA POPOLAZIONE RESIDENTE - SERIE STORICA AL 1.1.1999- 2008 - COMUNE DI MELEGNANO

	Indice di vecchiaia	Dipendenza			Ricambio popolaz. età lavorativa	Quota popolazione 65 e +
		Totale	Giovanile	Anziani		
1999	180,4	47,8	17,0	30,8	43,8	20,8
2000	185,2	49,7	17,4	32,2	47,1	21,5
2001	187,8	51,3	17,8	33,4	203,7	22,1
2002	n.d.	n.d.	n.d.	n.d.	n.d.	n.d.
2003	194,7	53,6	18,2	35,4	206,8	23,1
2004	196,1	55,6	18,8	36,8	204,8	23,7
2005	197,4	56,2	18,9	37,3	193,7	23,9
2006	196,0	58,3	19,7	38,6	170,9	24,4
2007	191,8	57,7	19,8	37,9	163,0	24,1
2008	189,5	57,8	20,0	37,9	161,7	24,0

Fonte: Regione Lombradia

Formule di calcolo degli indicatori:

Indice di vecchiaia: rapporto percentuale tra la popolazione in età da 65 anni in poi e quella della classe 0-14 anni.

Indice di dipendenza totale: rapporto percentuale avente al numeratore la somma tra la popolazione in età 0-14 anni e quella in età da 65 anni in poi e al denominatore la popolazione in età 15-64 anni.

Indice di dipendenza giovanile: rapporto percentuale tra la popolazione in età 0-14 anni e quella in età 15-64 anni.

Indice di dipendenza degli anziani: rapporto percentuale tra la popolazione in età da 65 in poi e quella in età 15-64 anni.

Indice di ricambio della popolazione in età lavorativa: rapporto percentuale tra la popolazione della classe 60-64 anni e quella della classe 15-29 anni.

TABELLA 21 INDICATORI DI STRUTTURA DELLA POPOLAZIONE RESIDENTE - PROVINCIA DI MILANO- DAL 2004 AL 2007

	Indice di vecchiaia	Dipendenza			Ricambio popolaz. età lavorativa	Quota popolazione 65 e +
		Totale	Giovanile	Anziani		
2004	146,4	47,3	19,2	28,1	161,8	19,1
2005	147,6	48,3	19,5	28,8	154,0	19,4
2006	148,6	49,3	19,8	29,5	143,3	19,8
2007	149,3	50,4	20,2	30,2	144,4	20,1

Fonte: Regione Lombradia, Istat

TABELLA 22 POPOLAZIONE STRANIERA RESIDENTE PER AREA GEOGRAFICA DI CITTADINANZA AL 2001

Comune	Aree geografiche di cittadinanza							popolazione residente	popolazione straniera, valore percentuale
	Europa	Africa	Asia	America	Oceania	Apolidi	Totale		
Carpiano	11	10	20	6	0	0	47	2.409	2,0%
Cerro al Lambro	38	13	18	4	0	1	74	4.348	1,7%
Colturano	10	15	1	7	0	0	33	1.934	1,7%
Dresano	37	7	0	2	1	0	47	2.342	2,0%
Mediglia	109	78	67	26	0	0	280	10.287	2,7%
Melegnano	**164**	**159**	**17**	**21**	**0**	**0**	**361**	**15.761**	**2,3%**
Pantigliate	38	20	6	23	1	0	88	5.154	1,7%
Paullo	78	42	24	19	1	0	164	10.108	1,6%
Peschiera Borromeo	177	124	153	71	0	0	525	20.264	2,6%
San Donato Milanese	485	294	442	274	2	0	1.497	32.354	4,6%
San Giuliano Milanese	241	338	147	124	2	0	852	31.295	2,7%
San Zenone al Lambro	14	4	3	5	0	0	26	3.446	0,8%
Tribiano	22	35	9	3	0	0	69	2.234	3,1%
Vizzolo Predabissi	40	14	10	7	4	0	75	4.023	1,9%
Casalmaiocco	17	7	9	6	0	0	39	2.438	1,6%
Sordio	28	5	2	7	0	0	42	2.327	1,8%
Totale	**1.509**	**1.165**	**928**	**605**	**11**	**1**	**4.219**	**150.724**	**2,8%**
Provincia Milano+	**42.693**	**36.956**	**40.207**	**27.405**	**236**	**73**	**147.570**	**3.707.210**	**4,0%**
Provincia Milano-	**22.743**	**17.481**	**10.085**	**9.532**	**105**	**34**	**59.980**	**2.450.999**	**2,4%**
Provincia Lodi	**2.306**	**1.942**	**668**	**403**	**5**	**2**	**5.326**	**197.672**	**2,7%**

Fonte: Regione Lombardia, Istat

TABELLA 23 POPOLAZIONE STRANIERA RESIDENTE PER AREA GEOGRAFICA DI CITTADINANZA VALORI PERCENTUALI - COMUNE DI MELEGNANO

Anno	Aree geografiche di cittadinanza						Totale
	Europa	Africa	Asia	America	Oceania	Apolidi	
2001	**164**	**159**	**17**	**21**	**0**	**0**	**361**
	45%	44%	5%	6%	0%	0%	100%
04/ 2009	**1037**	**110**	**426**	**179**	**1**	**0**	**1753**
	59%	6%	24%	10%	0%	0%	100%

Fonte: Regione Lombardi, Anagrafe Comunale

TABELLA 24 POPOLAZIONE RESIDENTE E POPOLAZIONE STRANIERA AL 1.1. 2008

Comuni	Popolazione straniera	Popolazione residente	popolazione straniera , valore percentuale
Carpiano	151	3.337	4,5%
Cerro al Lambro	162	4.811	3,4%
Colturano	93	1.969	4,7%
Dresano	152	2.825	5,4%
Mediglia	907	11.910	7,6%
Melegnano	**1.491**	**16.618**	**9,0%**
Pantigliate	336	5.708	5,9%
Paullo	736	10.708	6,9%
Peschiera Borromeo	1.008	22.091	4,6%
San Donato Milanese	3.178	32.599	9,7%
San Giuliano Milanese	3.662	35.174	10,4%
San Zenone al Lambro	155	4.045	3,8%
Tribiano	131	2.886	4,5%
Vizzolo Predabissi	181	3.971	4,6%
Casalmaiocco	156	3.000	5,2%
Sordio	269	2.979	9,0%
Totale	**12.768**	**164.631**	**7,8%**
Provincia Milano	**344367**	**3.906.726**	**8,8%**
Provincia Lodi	**18787**	**219.670**	**8,6%**

Fonte: Regione Lombardia, Istat, Anagrafe Comunale

TABELLA 25 POPOLAZIONE STRANIERA RESIDENTE PER CLASSI DI ETA' AL 1.1. 2008

Comune	CLASSI DI ETA'									
	0-5	6-10	11 - 14	15-19	20-24	25-29	30-59	60-64	65 e +	Totale
Carpiano	14	4	4	7	9	30	76	2	5	151
Cerro al Lambro	8	8	5	14	10	25	86	5	1	162
Colturano	6	7	2	4	4	7	60	2	1	93
Dresano	10	7	10	10	11	13	90	1	0	152
Mediglia	102	57	32	36	65	117	470	11	17	907
Melegnano	**142**	**94**	**56**	**66**	**111**	**224**	**781**	**7**	**10**	**1.491**
Pantigliate	31	10	18	10	21	46	195	1	4	336
Paullo	92	42	33	43	50	78	382	6	10	736
Peschiera Borromeo	73	54	49	50	63	74	599	20	26	1.008
San Donato Milanese	299	178	127	152	206	358	1.783	40	35	3.178
San Giuliano Milanese	395	209	142	170	244	460	1.983	18	41	3.662
San Zenone al Lambro	16	8	3	12	11	17	82	3	3	155
Tribiano	13	7	3	6	16	12	69	4	1	131
Vizzolo Predabissi	21	10	5	8	7	26	99	1	4	181
Casalmaiocco	20	9	7	4	12	20	80	2	2	156
Sordio	30	17	13	11	21	32	136	1	8	269
Totale comuni selezionati	**1.272**	**721**	**509**	**603**	**861**	**1.539**	**6.971**	**124**	**168**	**12.768**

Fonte: Regione Lombardia

TABELLA 26 POPOLAZIONE STRANIERA RESIDENTE PER SESSO AL 1.1. 2008

Comune	Maschi		Femmine		Totale
Carpiano	57	37,7%	94	62,3%	151
Cerro al Lambro	73	45,1%	89	54,9%	162
Colturano	42	45,2%	51	54,8%	93
Dresano	70	46,1%	82	53,9%	152
Mediglia	448	49,4%	459	50,6%	907
Melegnano	**786**	**52,7%**	**705**	**47,3%**	**1.491**
Pantigliate	171	50,9%	165	49,1%	336
Paullo	391	53,1%	345	46,9%	736
Peschiera Borromeo	434	43,1%	574	56,9%	1.008
San Donato Milanese	1.534	48,3%	1.644	51,7%	3.178
San Giuliano Milanese	1.931	52,7%	1.731	47,3%	3.662
San Zenone al Lambro	74	47,7%	81	52,3%	155
Tribiano	71	54,2%	60	45,8%	131
Vizzolo Predabissi	78	43,1%	103	56,9%	181
Casalmaiocco	73	46,8%	83	53,2%	156
Sordio	136	50,6%	133	49,4%	269
Totale comuni	**6.233**	**49,3%**	**6.399**	**50,7%**	**12.632**

Fonte: Regione Lombardia, Istat

TABELLA 27 CITTADINI STRANIERI BILANCIO DEMOGRAFICO 2002 - 2008- COMUNE DI MELEGNANO

Anno	Residenti al 1° gennaio	Movimenti naturali			Movimenti migratori			Residenti al 31 dicembre		Tassi per 1.000 abitanti			
		Nati vivi	Morti	Saldo	Iscritti	Cancellati	Saldo	Totali	Minorenni	Natalità	Mortalità	Immigrazione	Emigrazione
2003	429	8	1	7	327	41	286	722	155	13,9	1,7	568,2	71,2
2004	722	25	0	25	230	132	98	820	169	32,4	0,0	298,3	171,2
2005	820	25	2	23	246	130	116	936	227	28,5	2,3	280,2	148,1
2006	936	27	0	27	245	138	107	1.070	273	26,9	0,0	244,3	137,6
2007	1.070	24	4	20	530	129	401	1.491	354	18,7	3,1	413,9	100,7
2008	1.491	41	1	40	340	118	222	1.753	409	25,3	0,6	209,6	72,7

Fonte: Istat, Anagrafe comunale

TABELLA 28 CITTADINI STRANIERI PER NAZIONALITÀ E VALORI PERCENTUALI- MELEGNANO - 2009

RUMENA	515	29,4%
ALBANESE	239	13,6%
EGIZIANA	199	11,4%
MAROCCHINA	102	5,8%
BULGARA	79	4,5%
ECUADORIANA	71	4,1%
UCRAINA	68	3,9%
TUNISINA	68	3,9%
PERUVIANA	53	3,0%
MOLDAVA	39	2,2%

Fonte: Anagrafe comunale

TABELLA 29 POPOLAZIONE RESIDENTE CHE SI SPOSTA GIORNALMENTE PER LUOGO DI DESTINAZIONE - 2001

Comune	Femmine			Maschi			Totale		
	Luogo di destinazione			Luogo di destinazione			Luogo di destinazione		
	Nello stesso comune di dimora abituale	Fuori del comune	Totale	Nello stesso comune di dimora abituale	Fuori del comune	Totale	Nello stesso comune di dimora abituale	Fuori del comune	Totale
Carpiano	158	477	635	204	568	772	362	1.045	1.407
Cerro al Lambro	241	935	1.176	267	1.069	1.336	508	2.004	2.512
Colturano	106	437	543	138	519	657	244	956	1.200
Dresano	153	450	603	193	514	707	346	964	1.310
Mediglia	651	2.089	2.740	845	2.538	3.383	1.496	4.627	6.123
Melegnano	**1.723**	**1.964**	**3.687**	**1.613**	**2.640**	**4.253**	**3.336**	**4.604**	**7.940**
Pantigliate	392	974	1.366	462	1.159	1.621	854	2.133	2.987
Paullo	899	1.675	2.574	1.054	2.140	3.194	1.953	3.815	5.768
Peschiera Borromeo	1.905	3.790	5.695	2.048	4.741	6.789	3.953	8.531	12.484
San Donato Milanese	3.893	4.470	8.363	4.373	5.763	10.136	8.266	10.233	18.499
San Giuliano Milanese	3.279	4.572	7.851	3.542	5.775	9.317	6.821	10.347	17.168
San Zenone al Lambro	215	732	947	261	945	1.206	476	1.677	2.153
Tribiano	205	446	651	280	477	757	485	923	1.408
Vizzolo Predabissi	342	735	1.077	347	1.009	1.356	689	1.744	2.433
Casalmaiocco	119	537	656	173	636	809	292	1.173	1.465
Sordio	131	489	620	152	565	717	283	1.054	1.337
Totale	**14.412**	**24.772**	**39.184**	**15.952**	**31.058**	**47.010**	**30.364**	**55.830**	**86.194**
Provincia Milano+	**508.463**	**400.231**	**908.694**	**558.895**	**532.333**	**1.091.228**	**1.067.358**	**932.564**	**1.999.922**
Provincia Milano-	**245.894**	**371.126**	**617.020**	**278.893**	**473.453**	**752.346**	**524.787**	**844.579**	**1.369.366**
Provincia Lodi	**20.079**	**25.347**	**45.426**	**23.953**	**35.337**	**59.290**	**44.032**	**60.684**	**104.716**

Fonte: Istat, nostra elaborazione

TABELLA 30 POPOLAZIONE RESIDENTE CHE SI SPOSTA GIORNALMENTE PER LUOGO DI DESTINAZIONE - 2001 - VALORI PERCENTUALI

Comune	Femmine			Maschi			Totale		
	Luogo di destinazione			Luogo di destinazione			Luogo di destinazione		
	Nello stesso comune di dimora abituale	Fuori del comune	Totale	Nello stesso comune di dimora abituale	Fuori del comune	Totale	Nello stesso comune di dimora abituale	Fuori del comune	Totale
Carpiano	24,9%	75,1%	100%	26,4%	73,6%	100%	25,7%	74,3%	100%
Cerro al Lambro	20,5%	79,5%	100%	20,0%	80,0%	100%	20,2%	79,8%	100%
Colturano	19,5%	80,5%	100%	21,0%	79,0%	100%	20,3%	79,7%	100%
Dresano	25,4%	74,6%	100%	27,3%	72,7%	100%	26,4%	73,6%	100%
Mediglia	23,8%	76,2%	100%	25,0%	75,0%	100%	24,4%	75,6%	100%
Melegnano	**46,7%**	**53,3%**	**100%**	**37,9%**	**62,1%**	**100%**	**42,0%**	**58,0%**	**100%**
Pantigliate	28,7%	71,3%	100%	28,5%	71,5%	100%	28,6%	71,4%	100%
Paullo	34,9%	65,1%	100%	33,0%	67,0%	100%	33,9%	66,1%	100%
Peschiera Borromeo	33,5%	66,5%	100%	30,2%	69,8%	100%	31,7%	68,3%	100%
San Donato Milanese	46,6%	53,4%	100%	43,1%	56,9%	100%	44,7%	55,3%	100%
San Giuliano Milanese	41,8%	58,2%	100%	38,0%	62,0%	100%	39,7%	60,3%	100%
San Zenone al Lambro	22,7%	77,3%	100%	21,6%	78,4%	100%	22,1%	77,9%	100%
Tribiano	31,5%	68,5%	100%	37,0%	63,0%	100%	34,4%	65,6%	100%
Vizzolo Predabissi	31,8%	68,2%	100%	25,6%	74,4%	100%	28,3%	71,7%	100%
Casalmaiocco	18,1%	81,9%	100%	21,4%	78,6%	100%	19,9%	80,1%	100%
Sordio	21,1%	78,9%	100%	21,2%	78,8%	100%	21,2%	78,8%	100%
Totale	**36,8%**	**63,2%**	**100%**	**33,9%**	**66,1%**	**100%**	**35,2%**	**64,8%**	**100%**
Provincia Milano+	**56,0%**	**44,0%**	**100%**	**51,2%**	**48,8%**	**100%**	**53,4%**	**46,6%**	**100%**
Provincia Milano-	**39,9%**	**60,1%**	**100%**	**37,1%**	**62,9%**	**100%**	**38,3%**	**61,7%**	**100%**
Provincia Lodi	**44,2%**	**55,8%**	**100%**	**40,4%**	**59,6%**	**100%**	**42,0%**	**58,0%**	**100%**

Fonte: Istat, nostra elaborazione

TABELLA 31 POPOLAZIONE RESIDENTE IN ETA' DI 6 ANNI E PIU' PER GRADO DI ISTRUZIONE AL 2001

Comune	Grado di istruzione								
	Laurea	Diploma di scuola secondaria superiore	licenza di scuola media inferiore o di avviamento professionale	licenza di scuola elementare	Alfabeti privi di titoli di studio		Analfabeti		Totale
					Totale	di cui: in età > 65 anni	Totale	di cui: in età > 65 anni	
Carpiano	94	570	841	561	197	41	14	8	2.277
Cerro al Lambro	250	1.389	1.344	840	286	66	26	14	4.135
Colturano	104	539	620	365	149	42	4	2	1.781
Dresano	132	722	697	496	168	42	10	8	2.225
Mediglia	445	2.669	3.437	2.192	827	199	58	23	9.628
Melegnano	**1.103**	**4.112**	**4.421**	**4.078**	**1.188**	**479**	**80**	**51**	**14.982**
Pantigliate	252	1.420	1.565	1.220	377	107	28	16	4.862
Paullo	370	2.630	3.156	2.552	747	205	51	26	9.506
Peschiera Borromeo	1.979	6.618	5.582	3.505	1.344	252	40	18	19.068
San Donato Milanese	5.393	10.469	7.672	4.757	1.958	341	120	65	30.369
San Giuliano Milanese	1.541	7.919	9.790	7.674	2.364	708	221	122	29.509
San Zenone al Lambro	148	1.025	1.115	731	215	45	10	7	3.244
Tribiano	122	605	723	407	164	27	13	6	2.034
Vizzolo Predabissi	285	1.226	1.299	722	282	64	5	0	3.819
Casalmaiocco	131	719	743	520	145	23	6	5	2.264
Sordio	64	605	738	591	185	48	7	5	2.190
Totale comuni	**12.413**	**43.237**	**43.743**	**31.211**	**10.596**	**2.689**	**693**	**376**	**141.893**
Provincia Milano+	**356.606**	**1.040.582**	**1.084.984**	**782.460**	**227.710**	**53.148**	**19.467**	**10.242**	**3.511.809**
Provincia Milano-	**154.078**	**662.622**	**750.868**	**571.202**	**160.814**	**37.160**	**13.730**	**7.542**	**2.313.314**
Provincia Lodi	**11.185**	**50.707**	**58.150**	**53.157**	**13.256**	**3.617**	**771**	**348**	**187.226**

Fonte: Regione Lombardia

GRAFICO 9

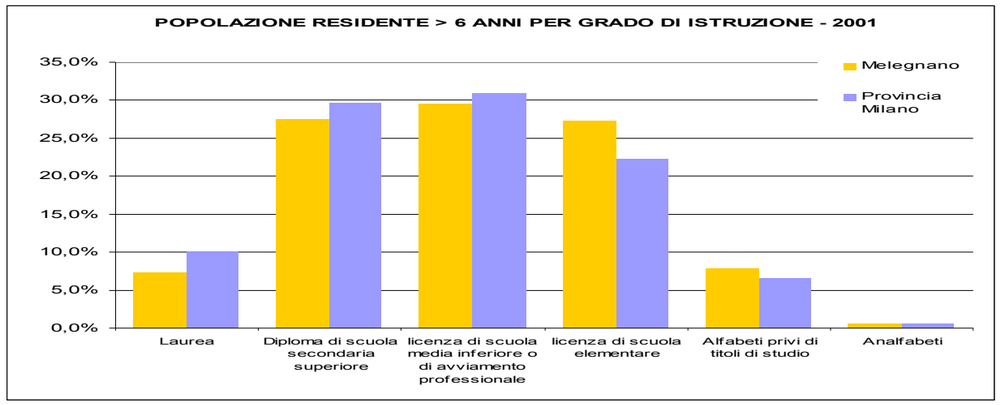

TABELLA 32 POPOLAZIONE RESIDENTE IN ETA' DI 6 ANNI E PIU' PER GRADO DI ISTRUZIONE AL 2001 - VALORI PERCENTUALI

Comune	Grado di istruzione								
	Laurea	Diploma di scuola secondaria superiore	licenza di scuola media inferiore o di avviamento professionale	licenza di scuola elementare	Alfabeti privi di titoli di studio		Analfabeti		Totale
					Totale	di cui: in età > 65 anni	Totale	di cui: in età > 65 anni	
Carpiano	4,1%	25,0%	36,9%	24,6%	8,7%	1,8%	0,6%	0,4%	100,0%
Cerro al Lambro	6,0%	33,6%	32,5%	20,3%	6,9%	1,6%	0,6%	0,3%	100,0%
Colturano	5,8%	30,3%	34,8%	20,5%	8,4%	2,4%	0,2%	0,1%	100,0%
Dresano	5,9%	32,4%	31,3%	22,3%	7,6%	1,9%	0,4%	0,4%	100,0%
Mediglia	4,6%	27,7%	35,7%	22,8%	8,6%	2,1%	0,6%	0,2%	100,0%
Melegnano	**7,4%**	**27,4%**	**29,5%**	**27,2%**	**7,9%**	**3,2%**	**0,5%**	**0,3%**	100,0%
Pantigliate	5,2%	29,2%	32,2%	25,1%	7,8%	2,2%	0,6%	0,3%	100,0%
Paullo	3,9%	27,7%	33,2%	26,8%	7,9%	2,2%	0,5%	0,3%	100,0%
Peschiera Borromeo	10,4%	34,7%	29,3%	18,4%	7,0%	1,3%	0,2%	0,1%	100,0%
San Donato Milanese	17,8%	34,5%	25,3%	15,7%	6,4%	1,1%	0,4%	0,2%	100,0%
San Giuliano Milanese	5,2%	26,8%	33,2%	26,0%	8,0%	2,4%	0,7%	0,4%	100,0%
San Zenone al Lambro	4,6%	31,6%	34,4%	22,5%	6,6%	1,4%	0,3%	0,2%	100,0%
Tribiano	6,0%	29,7%	35,5%	20,0%	8,1%	1,3%	0,6%	0,3%	100,0%
Vizzolo Predabissi	7,5%	32,1%	34,0%	18,9%	7,4%	1,7%	0,1%	0,0%	100,0%
Casalmaiocco	5,8%	31,8%	32,8%	23,0%	6,4%	1,0%	0,3%	0,2%	100,0%
Sordio	2,9%	27,6%	33,7%	27,0%	8,4%	2,2%	0,3%	0,2%	100,0%
Totale comuni	**8,7%**	**30,5%**	**30,8%**	**22,0%**	**7,5%**	**1,9%**	**0,5%**	**0,3%**	**100,0%**
Provincia Milano+	**10,2%**	**29,6%**	**30,9%**	**22,3%**	**6,5%**	**1,5%**	**0,6%**	**0,3%**	**100,0%**
Provincia Milano-	**6,7%**	**28,6%**	**32,5%**	**24,7%**	**7,0%**	**1,6%**	**0,6%**	**0,3%**	**100,0%**
Provincia Lodi	**6,0%**	**27,1%**	**31,1%**	**28,4%**	**7,1%**	**1,9%**	**0,4%**	**0,2%**	**100,0%**

Fonte: Regione Lombardia, Istat

TABELLA 33 INDICE DI POSSESSO DEL DIPLOMA SCUOLA MEDIA SUPERIORE - 2001

Comune	Indice di possesso del Diploma scuola media superiore		
	19 anni e più	19-34 anni	35-44 anni
Carpiano	25,99	45,96	30,3
Cerro al Lambro	38,29	63,01	47,58
Colturano	33,44	51,25	41,5
Dresano	36,2	61,12	43,32
Mediglia	30,55	47,67	35,7
Melegnano	**31,96**	**59,11**	**45,04**
Pantigliate	31,22	52,71	38,52
Paullo	28,92	51,33	34,77
Peschiera Borromeo	45,39	65,94	54,89
San Donato Milanese	53,33	70,65	65,44
San Giuliano Milanese	29,32	51,72	38,06
San Zenone al Lambro	34,08	52,33	40,46
Tribiano	33,35	46,28	43,93
Vizzolo Predabissi	37,92	58,46	42,97
Casalmaiocco	35,11	56,85	40,94
Sordio	27,85	49,21	31,72
Media comuni	**34,6**	**55,2**	**42,2**
Provincia Milano+	**38,6**	**60,0**	**49,4**
Provincia Lodi	**30,2**	**52,3**	**38,0**

Fonte: Regione Lombardia, Istat

TABELLA 34 INDICE DI NON CONSEGUIMENTO DELLA SCUOLA DELL'OBBLIGO (15-52 ANNI) - 2001

Comune	Sesso		
	Maschi	Femmine	Totale
Carpiano	7,38	9,37	8,38
Cerro al Lambro	7,09	6,46	6,77
Colturano	5,87	6,17	6,02
Dresano	6,55	7,57	7,06
Mediglia	8,98	10,21	9,59
Melegnano	**5,87**	**7,61**	**6,74**
Pantigliate	7,63	9,01	8,32
Paullo	8,93	10,17	9,55
Peschiera Borromeo	4,24	5,84	5,03
San Donato Milanese	4,48	4,74	4,61
San Giuliano Milanese	8,88	10,38	9,62
San Zenone al Lambro	8,58	10,18	9,37
Tribiano	8,33	8,23	8,28
Vizzolo Predabissi	5,93	5,48	5,70
Casalmaiocco	7,52	7,20	7,36
Sordio	9,39	12,29	10,84
Media comuni	**7,2**	**8,2**	**7,7**
Provincia Milano+	**6,46**	**7,64**	**7,05**
Provincia Lodi	**8,74**	**9,95**	**9,33**

Fonte: Regione Lombardia, Istat

TABELLA 35 EDIFICI E ABITAZIONI PER COMUNE AL 2001

Comune	Edifici			Abitazioni				Numero abitazioni per edificio ad uso abitativo
	Totale	ad uso abitativo	% uso abitativo	Totale	di cui occupate da residenti	di cui occupate solo da non residenti o vuote	% abitazioni occupate da non residenti o vuote	
Carpiano	331	303	91,5%	894	853	41	4,6%	3,0
Cerro al Lambro	597	566	94,8%	1.502	1.477	25	1,7%	2,7
Colturano	281	234	83,3%	814	754	60	7,4%	3,5
Dresano	479	437	91,2%	891	859	32	3,6%	2,0
Mediglia	1133	1.032	91,1%	3.963	3.832	131	3,3%	3,8
Melegnano	**1299**	**1.110**	**85,5%**	**7.167**	**6.631**	**536**	**7,5%**	**6,5**
Pantigliate	662	596	90,0%	2.064	1.985	79	3,8%	3,5
Paullo	1114	1.060	95,2%	4.061	3.874	187	4,6%	3,8
Peschiera Borromeo	1474	1.207	81,9%	8.320	7.847	473	5,7%	6,9
San Donato Milanese	967	831	85,9%	14.079	12.943	1.136	8,1%	16,9
San Giuliano Milanese	2360	1.754	74,3%	13.105	12.442	663	5,1%	7,5
San Zenone al Lambro	405	382	94,3%	1.332	1.271	61	4,6%	3,5
Tribiano	284	232	81,7%	831	810	21	2,5%	3,6
Vizzolo Predabissi	399	342	85,7%	1.485	1.431	54	3,6%	4,3
Casalmaiocco	390	337	86,4%	958	919	39	4,1%	2,8
Sordio	292	261	89,4%	890	871	19	2,1%	3,4
Totale Comuni	**12467**	**10684**	**85,7%**	**62356**	**58799**	**3557**	**5,7%**	**5,8**
Provincia di Milano +	**324.237**	**277.288**	**85,5%**	**1.640.470**	**1.537.110**	**324.238**	**19,8%**	**5,9**
Provincia di Milano -	**276.323**	**237.980**	**86,1%**	**1.007.325**	**953.775**	**7.157**	**0,7%**	**4,2**
Prtovincia di Lodi	**35.779**	**31.539**	**88,1%**	**83.608**	**77.703**	**5.905**	**7,1%**	**2,7**

Fonte: ISTAT, nostre elaborazioni

TABELLA 36 ABITAZIONI OCCUPATE E NON OCCUPATE COMUNE DI MELEGNANO

Anno	Abitazioni occupate		Abitazioni non occupate		TOTALE ABITAZIONI
	n.	%	n.	%	n.
1971	6.046	96,8%	202	3,2%	6.248
1981	6.435	94,8%	352	5,2%	6.787
1991	6.215	89,9%	699	10,1%	6.914
2001	6.631	92,5%	536	7,5%	7.167

Fonte: ISTAT, nostre elaborazioni

TABELLA 37 ABITAZIONI OCCUPATE PER TITOLO DI GODIMENTO, 2001

	Titolo di godimento (Valori assoluti)				Titolo di godimento (Valori %)			
Comune	Proprietà	Affitto	Altro titolo	Totale	Proprietà	Affitto	Altro titolo	Totale
Carpiano	718	77	58	853	84,2%	9,0%	6,8%	100,0%
Cerro al Lambro	1.282	128	67	1.477	86,8%	8,7%	4,5%	100,0%
Colturano	607	92	55	754	80,5%	12,2%	7,3%	100,0%
Dresano	752	61	46	859	87,5%	7,1%	5,4%	100,0%
Mediglia	3.180	444	208	3.832	83,0%	11,6%	5,4%	100,0%
Melegnano	**4.245**	**2.089**	**297**	**6.631**	**64,0%**	**31,5%**	**4,5%**	**100,0%**
Pantigliate	1.568	314	103	1.985	79,0%	15,8%	5,2%	100,0%
Paullo	3.027	626	221	3.874	78,1%	16,2%	5,7%	100,0%
Peschiera Borromeo	6.080	1.464	303	7.847	77,5%	18,7%	3,9%	100,0%
San Donato Milanese	10.065	2.354	524	12.943	77,8%	18,2%	4,0%	100,0%
San Giuliano Milanese	9.640	2.304	498	12.442	77,5%	18,5%	4,0%	100,0%
San Zenone al Lambro	1.086	114	71	1.271	85,4%	9,0%	5,6%	100,0%
Tribiano	642	101	67	810	79,3%	12,5%	8,3%	100,0%
Vizzolo Predabissi	1.160	218	53	1.431	81,1%	15,2%	3,7%	100,0%
Casalmaiocco	763	105	51	919	83,0%	11,4%	5,5%	100,0%
Sordio	746	76	49	871	85,6%	8,7%	5,6%	100,0%
Totale comuni	**45.561**	**10.567**	**2.671**	**58.799**	**77,5%**	**18,0%**	**4,5%**	**100,0%**
Provincia Milano+	**1.067.856**	**381.867**	**87.387**	**1.537.110**	**69,5%**	**24,8%**	**5,7%**	**100,0%**
Provincia Milano-	**720.503**	**178.448**	**54.824**	**953.775**	**75,5%**	**18,7%**	**5,7%**	**100,0%**
Provincia Lodi	**56.705**	**16.079**	**4.919**	**77.703**	**73,0%**	**20,7%**	**6,3%**	**100,0%**

Fonte: Istat, Regione Lombardia,nostre elaborazioni

TABELLA 38 INDICI - 2001

Comune	sup. media delle abitaz. mq	n. medio stanze per abitaz.	Indice di affollamento (pop/stanze totali)	mq per occupante
Carpiano	109,36	4,39	0,61	39,30
Cerro al Lambro	116,04	4,69	0,62	39,51
Colturano	97,46	4,03	0,59	38,36
Dresano	106,35	4,36	0,60	39,23
Mediglia	94,18	3,98	0,65	35,15
Melegnano	**81,44**	**3,5**	**0,63**	**34,63**
Pantigliate	88,32	3,73	0,67	34,08
Paullo	91,42	3,89	0,64	35,35
Peschiera Borromeo	92,02	3,85	0,63	35,97
San Donato Milanese	91,52	3,88	0,59	37,01
San Giuliano Milanese	81,77	3,53	0,68	32,76
San Zenone al Lambro	97,39	4,07	0,64	36,13
Tribiano	103,64	4,11	0,66	37,61
Vizzolo Predabissi	108,67	4,37	0,62	38,88
Casalmaiocco	102,24	4,08	0,63	38,78
Sordio	95,62	4,01	0,65	36,04
Media Comuni	**97,34**	**4,03**	**0,63**	**36,80**
Povincia Milano	**85,3**	**3,63**	**0,62**	**35,71**
Provincia Lodi	**96,04**	**4,06**	**0,58**	**38,11**

TABELLA 39 ABITAZIONI OCCUPATE PER NUMERO DI STANZE - COMUNE DI MELEGNANO - 2001

n. stanze	abitazioni		Tot. Stanze
	n.	%	
1	171	2,6%	647
2	1161	17,5%	4.391
3	1909	28,8%	7.220
4	2271	34,2%	8.589
5	818	12,3%	3.094
6 e più	301	4,5%	1.138
Totale	6631	100,0%	25.079

Fonte: ISTAT, nostre elaborazioni

GRAFICO 10

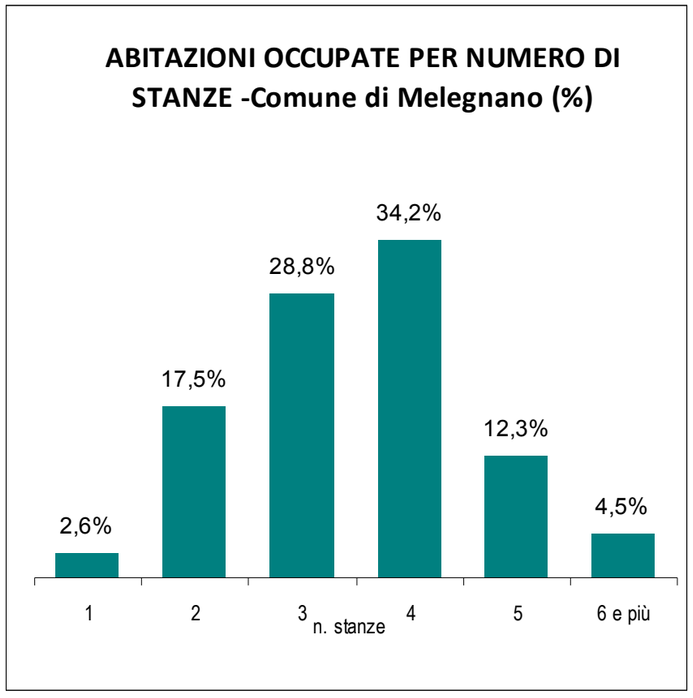

TABELLA 40 EDIFICI AD USO ABITATIVO PER EPOCA DI COSTRUZIONE COMUNE DI MELEGNANO

	prima del 1919	1919-1945	1946-1961	1962-1971	1972-1981	1982-1991	Dopo il 1991	totale edifici
2001	184	111	254	231	169	76	85	1.110
	17%	10%	23%	21%	15%	7%	8%	100%

Fonte: ISTAT, nostre elaborazioni

GRAFICO 11

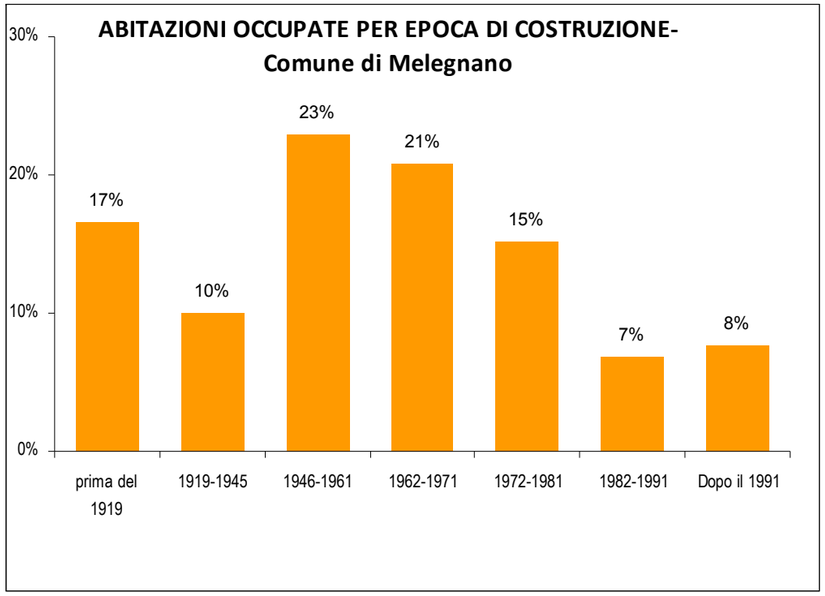

TABELLA 41 RILEVAZIONE DEI PREZZI DEGLI IMMOBILI (APPARTAMENTI NUOVI O RISTRUTTURATI EURO/MQ)- SECONDO SEMESTRE, SERIE STORICA

Comuni	1993		1994		1995		1996		1997		1998		1999		2000		2001		2002		2003		2004		2005		2006		2007		2008	
Carpiano	–	–	–	–	–	–	–	–	–	–	–	–	–	–	–	–	–	–	–	–	–	–	–	–	1.500	1.600	1650	1850	1800	1900	1800	2200
Cerro al Lambro	775	981	826	930	930	1.033	826	1.033	878	1.085	981	1.085	1.033	1.136	1033	1136	1.704	2.221	1100	1350	1.100	1.400	1300	1600	1.350	1.650	1350	1650	1650	1800	1700	2200
Colturano	671	826	981	1.033	981	1.033	826	930	878	981	878	981	995	1.059	878	1136	1.033	1.291	1100	1400	1.200	1.450	1300	1700	1.350	1.750	1350	1750	1400	1800	1600	2000
Dresano	878	981	981	1.085	981	1.085	930	1.033	930	1.033	981	1.085	1.033	1.085	981	1136	981	1.188	1150	1350	1.200	1.350	1300	1500	1.300	1.500	1350	1650	1400	1700	1500	1900
Mediglia	723	1.239	826	1.188	1.033	1.239	1.085	1.291	930	1.188	981	1.239	1.033	1.343	1136	1394	1.085	1.239	1300	1600	1.400	1.650	1450	1800	1.550	1.900	1700	2000	1800	2100	1750	2100
Melegnano	981	1.343	1.188	1.498	1.188	1.498	1.136	1.343	1.239	1.446	1.239	1.756	1.291	1.808	1317	1859	1.394	2.014	1550	2100	1.500	2.100	1750	2450	1.850	2.600	1900	3000	2200	3000	2500	3700
Pantigliate	878	1.239	826	1.239	775	1.291	1.085	1.343	1.085	1.343	1.085	1.291	1.085	1.291	1085	1343	1.136	1.446	1300	1600	1.450	1.650	1500	1750	1.600	1.850	1650	1900	1700	2000	1650	2000
Paullo	1.085	1.343	930	1.291	1.188	1.446	1.239	1.498	1.136	1.394	1.188	1.446	1.188	1.446	1239	1498	1.239	1.498	1350	1650	1.350	1.700	1450	1850	1.600	1.950	1650	2000	1800	2200	1750	2200
Peschiera Borromeo	1.188	1.808	1.394	1.911	1.343	1.808	1.394	1.963	1.343	1.963	1.291	1.263	1.343	2.014	1394	2066	1.446	2.066	1600	2100	1.700	2.300	1700	2300	1.850	2.450	2000	2600	2200	2800	2150	2850
San Donato Milanese	**1.136**	**1.859**	**1.033**	**1.808**	**1.033**	**1.808**	**1.033**	**2.066**	**1.085**	**2.066**	**1.085**	**2.066**	**1.136**	**2.066**	**1188**	**2066**	**1.291**	**2.324**	**1550**	**2850**	**1.800**	**2.700**	**1800**	**2750**	**1.950**	**2.900**	**2000**	**3200**	**2500**	**3700**	**2400**	**4000**
San Giuliano Milanese	1.085	1.394	1.136	1.446	1.033	1.446	1.033	1.446	1.085	1.446	1.085	1.498	1.136	1.498	1188	1498	1.291	1.549	1500	1800	1.550	2.000	1600	2200	1.800	2.350	1850	2400	2000	2500	2000	2500
San Zenone al Lambro	723	981	930	1.136	981	1.136	826	981	826	981	930	1.033	981	1.085	981	1136	1.085	1.291	1150	1350	1.150	1.350	1200	1500	1.200	1.600	1300	1700	1500	1900	1600	2000
Tribiano	–	–	–	–	–	–	–	–	–	–	–	–	–	–	–	–	–	–	–	–	–	–	–	–	–	–	–	–	–	–	–	–
Vizzolo Predabissi	723	981	1.033	1.136	1.033	1.136	981	1.136	930	1.085	930	1.085	981	1.136	981	1.136	1.085	1.239	1200	1400	1.200	1.450	1300	1600	1.350	1.750	1400	1900	1400	1900	1600	2000
Casalmaiocco	878	981	775	1.033	981	1.136	826	930	878	981	–	–	–	–	–	–	–	–	–	–	–	–	–	–	–	–	–	–	–	–	–	–
Sordio	723	981	826	981	878	1.085	826	930	878	981	–	–	–	–	–	–	–	–	–	–	–	–	–	–	–	–	–	–	–	–	–	–
Media comuni	**889**	**1.210**	**978**	**1.265**	**1.026**	**1.299**	**1.003**	**1.280**	**1.007**	**1.284**	**1.055**	**1.319**	**1.103**	**1.414**	**1.117**	**1.450**	**1.231**	**1.614**	**1.321**	**1.713**	**1.383**	**1.758**	**1.471**	**1.917**	**1.558**	**1.988**	**1.627**	**2.123**	**1.796**	**2.254**	**1.846**	**2.435**

Fonte: Borsa Immobiliare di Milano

2. ATTIVITA' E CARATTERI SOCIO- ECONOMICI

TABELLA 42 POPOLAZIONE RESIDENTE IN ETA' DI 15 ANNI E PIU' PER CONDIZIONE LAVORATIVA -COMUNE DI MELEGNANO 1991-2001

	occupati	Disoccupati e in cerca di occupazione	In cerca 1a occupazione	**tot. forze lavoro**	studenti	casalinghe	ritirati dal lavoro	in altra condizione	**tot. forze non lavoro**	Pop. > 15 anni
1991	6458	231	368	7.057	1.135	2.368	3.428	535	7.466	14.523
	44,5%	1,6%	2,5%	48,6%	7,8%	16,3%	23,6%	3,7%	51,4%	100,0%
2001	6.454	359	_	6.813	771	1.661	4.061	624	7.117	13.930
	46%	3%	_	49%	6%	12%	29%	4%	51%	100%

Fonte: ISTAT, Regione Lombardia

TABELLA 43 POPOLAZIONE RESIDENTE IN ETA' DI 15 ANNI E PIU' PER CONDIZIONE LAVORATIVA PER COMUNE AL 2001

Comune	Occupati	In cerca di occupazione	Tot. forze lavoro	Studenti	Casalinghe	Ritirati dal lavoro	In altra condizione	Tot. forze non lavoro	Pop. > 15 anni
Carpiano	1.118	56	1.174	136	262	374	80	852	2.026
Cerro al Lambro	1.978	110	2.088	333	468	761	122	1.684	3.772
Colturano	1.015	45	1.060	88	169	242	55	554	1.614
Dresano	1.100	60	1.160	122	248	434	57	861	2.021
Mediglia	5.047	237	5.284	559	1.007	1.436	392	3.394	8.678
Melegnano	**6.454**	**359**	**6.813**	**771**	**1.661**	**4.061**	**624**	**7.117**	**13.930**
Pantigliate	2.408	147	2.555	269	553	901	134	1.857	4.412
Paullo	4.589	212	4.801	555	1.211	1.722	355	3.843	8.644
Peschiera Borromeo	9.913	410	10.323	1.345	2.038	2.939	549	6.871	17.194
San Donato Milanese	14.658	843	15.501	2.053	3.575	5.703	949	12.280	27.781
San Giuliano Milanese	13.841	950	14.791	1.635	3.186	6.158	1.260	12.239	27.030
San Zenone al Lambro	1.780	64	1.844	220	363	409	110	1.102	2.946
Tribiano	1.168	46	1.214	110	208	236	67	621	1.835
Vizzolo Predabissi	1.915	98	2.013	304	412	592	103	1.411	3.424
Casalmaiocco	1.199	43	1.242	127	287	320	66	800	2.042
Sordio	1.081	54	1.135	119	255	401	68	843	1.978
Totale comuni	**69.264**	**3.734**	**72.998**	**8.746**	**15.903**	**26.689**	**4.991**	**56.329**	**129.327**
Provincia di Milano +	**1.647.174**	**90.588**	**1.737.762**	**205.876**	**421.027**	**735.849**	**136.357**	**1.499.109**	**3.236.871**
Provincia di Milano -	**1.102.945**	**58.925**	**1.161.870**	**136.130**	**269.035**	**464.886**	**83.586**	**953.637**	**2.115.507**
Provincia di Lodi	**85.195**	**4.135**	**89.330**	**10.396**	**26.636**	**37.490**	**7.686**	**82.208**	**171.538**

Fonte: ISTAT, nostre elaborazioni

TABELLA 44 TASSO DI OCCUPAZIONE, DISOCCUPAZIONE E ATTIVITA' AL 2001

Comune	Tasso di occupazione			Tasso di disoccupaz.			Tasso di disoccupaz. giovanile			Tasso di attività		
	Maschi	Femmine	Totale	Maschi	Femmine	Totale	Maschi	Femmine	Totale	Maschi	Femmine	Totale
Carpiano	65,76	44,95	55,18	4,24	5,51	4,77	13,51	11,11	12,41	68,67	47,57	57,95
Cerro al Lambro	61,88	43,41	52,44	4,92	5,74	5,27	23,02	14,81	19,81	65,08	46,06	55,36
Colturano	73,48	52,29	62,89	3,89	4,74	4,25	16,67	14,29	15,53	76,46	54,89	65,68
Dresano	62,87	46,31	54,43	4,45	6,1	5,17	16,39	16,39	16,39	65,79	49,32	57,4
Mediglia	68,71	47,68	58,16	3,22	6,23	4,49	12,93	15,29	14,09	71	50,85	60,89
Melegnano	**57,07**	**37,11**	**46,33**	**4,55**	**6,21**	**5,27**	**18,18**	**19**	**18,56**	**59,79**	**39,56**	**48,91**
Pantigliate	63,7	45,65	54,58	4,73	7,12	5,75	20,25	18,57	19,46	66,87	49,15	57,91
Paullo	64,47	42,55	53,09	3,14	6,15	4,42	11,54	10,16	10,9	66,56	45,33	55,54
Peschiera Borromeo	66,99	48,39	57,65	3,3	4,88	3,97	17,33	15,58	16,51	69,27	50,87	60,04
San Donato Milanese	61,51	44,39	52,76	4,72	6,37	5,44	24,68	18,01	21,39	64,55	47,41	55,8
San Giuliano Milanese	60,64	42,28	51,21	5,21	8,02	6,42	18,42	19,78	19,08	63,97	45,97	54,72
San Zenone al Lambro	71,68	49,33	60,42	2,96	4,19	3,47	15,44	10,28	13,17	73,87	51,48	62,59
Tribiano	72,69	54,36	63,65	2,73	5,2	3,79	14,52	17,54	15,97	74,73	57,35	66,16
Vizzolo Predabissi	66,33	45,86	55,93	3,37	6,88	4,87	11,3	18,09	14,35	68,65	49,25	58,79
Casalmaiocco	70,35	47,44	58,72	2,48	4,84	3,46	15,52	13,73	14,68	72,14	49,86	60,82
Sordio	64,8	44,69	54,65	4,08	5,71	4,76	17,57	14,29	16,06	67,55	47,39	57,38
Media comuni	**65,8**	**46,0**	**55,8**	**3,9**	**5,9**	**4,7**	**16,7**	**15,4**	**16,1**	**68,4**	**48,9**	**58,5**
Provincia di Milano	**61,5**	**41,3**	**50,9**	**4,4**	**6,3**	**5,2**	**17,5**	**18,8**	**18,1**	**64,3**	**44,1**	**53,7**
Provincia di Lodi	**62,23**	**37,91**	**49,67**	**3,26**	**6,66**	**4,63**	**12,44**	**18,32**	**15,06**	**64,33**	**40,62**	**52,08**

Fonte: Regione Lombardia, Istat, nostra elaborazione

Tasso di occupazione:

rapporto tra la popolazione di 15 anni e più occupata e il totale della popolazione della stessa classe di età.

Tasso di disoccupazione

rapporto tra la popolazione di 15 anni e più in cerca di occupazione e le forze di lavoro della stessa classe di età.

Tasso di disoccupazione giovanile

rapporto tra giovani della classe di età 15-24 anni in cerca di occupazione e le forze di lavoro della stessa classe di età.

Tsso di attività:

rapporto tra la popolazione di 15 anni e più appartenente alle forze di lavoro e il totale della popolazione della stessa classe di età.

GRAFICO 12

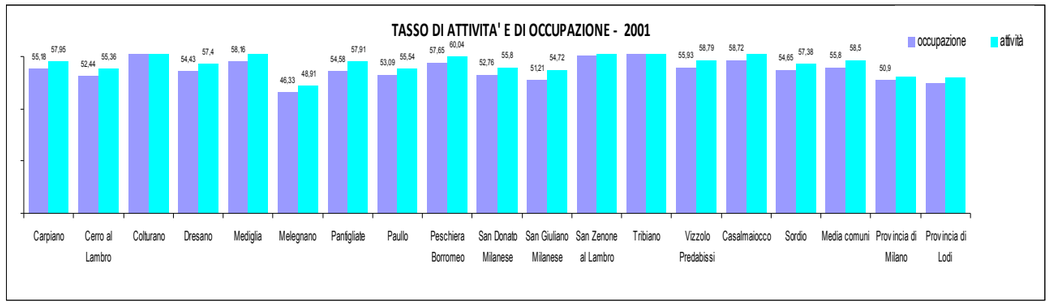

GRAFICO 13

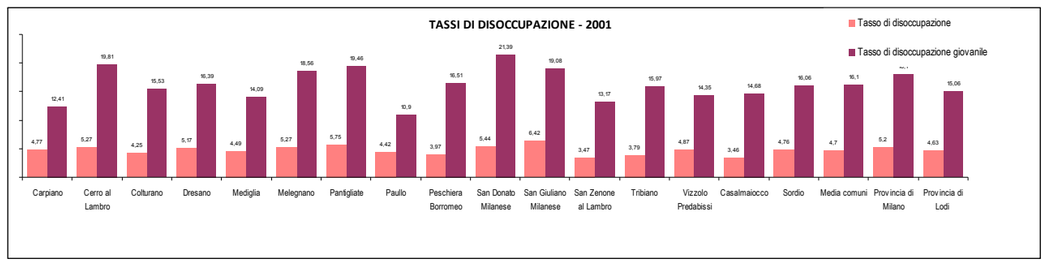

TABELLA 45 OCCUPATI PER SETTORE DI ATTIVITA' ECONOMICA COMUNE DI MELEGNANO , 2001

	Agricoltura	Industria	Commercio	Attività economiche di servizio all'imprese o alle persone	Altre attività	Istituzioni	Totale
1991	69	2.734	1226	1.268	296	1.096	6.689
	1,0%	**40,9%**	**18,3%**	**19,0%**	**4,4%**	**16,4%**	**100,0%**
2001	103	2.111	1283	1.294	348	1.315	6.454
	1,6%	**32,7%**	**19,9%**	**20,0%**	**5,4%**	**20,4%**	**100,0%**

Agricoltura	Agricoltura, Pesca
Industria	Estrazione minerali, Industria manifattur., Energia, gas, acqua, Costruzioni
Commercio	Commercio e riparazioni, Alberghi e ristoranti
atività economica di servizio all'imprese o persone	Trasporti magazz. comunicaz., Intermed. monetaria e finanziaria, Attività professionali
altre attività	servizi domestici e organizzazioni ed organismi extraterritoriali, Altri servizi pubblici e sociali
Istituzioni:	Pubblica amm.ne, Istruzione, Sanità servizi sociali,

GRAFICO 14

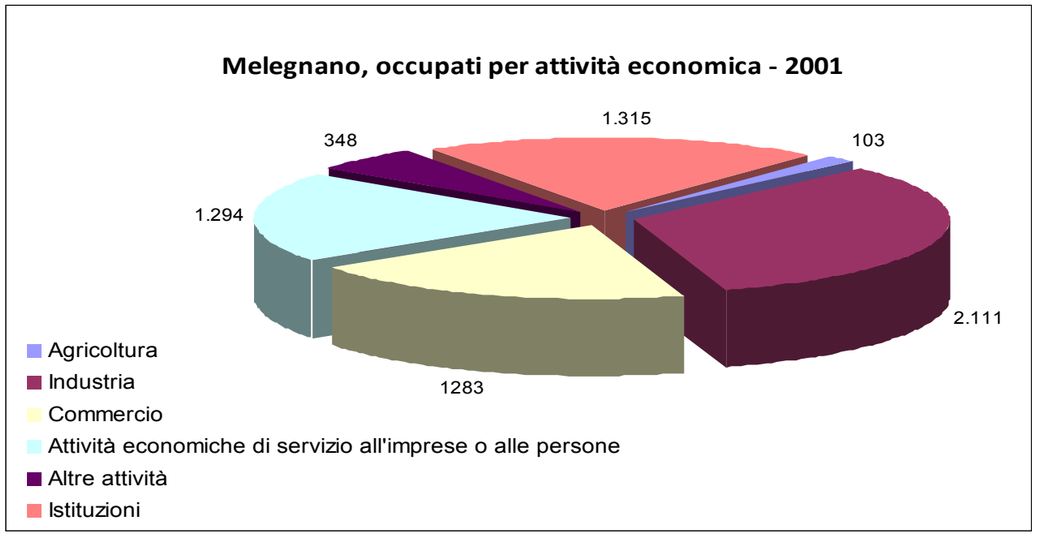

GRAFICO 15

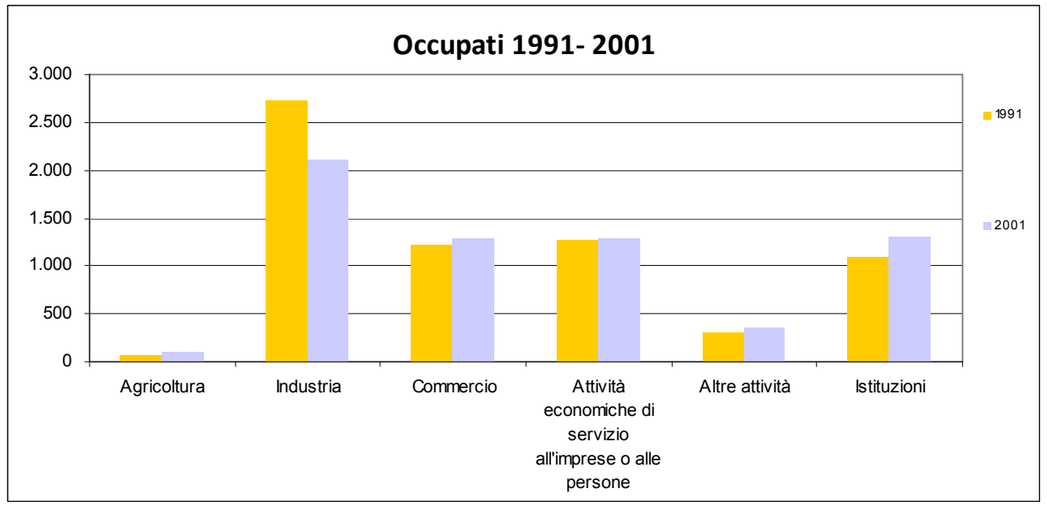

TABELLA 46 OCCUPATI PER SETTORE DI ATTIVITA' ECONOMICA - 2001

Comune	Agricoltura		Industria		Commercio		Attività economiche di servizio all'imprese o alle persone		Altre attività		Istituzioni		Totale occupati
Carpiano	64	5,72%	367	32,83%	269	24,06%	192	17,17%	64	5,72%	162	14,49%	1118
Cerro al Lambro	66	3,34%	695	35,14%	369	18,66%	446	22,55%	82	4,15%	320	16,18%	1978
Colturano	25	2,46%	361	35,57%	251	24,73%	204	20,10%	49	4,83%	125	12,32%	1015
Dresano	26	2,36%	372	33,82%	273	24,82%	206	18,73%	62	5,64%	161	14,64%	1100
Mediglia	138	2,73%	1.676	33,21%	1.126	22,31%	1.087	21,54%	322	6,38%	698	13,83%	5047
Melegnano	**103**	**1,60%**	**2.111**	**32,71%**	**1.283**	**19,88%**	**1.294**	**20,05%**	**348**	**5,39%**	**1.315**	**20,37%**	**6454**
Pantigliate	36	1,50%	877	36,42%	541	22,47%	522	21,68%	131	5,44%	301	12,50%	2408
Paullo	85	1,85%	1.877	40,90%	935	20,37%	914	19,92%	203	4,42%	575	12,53%	4589
Peschiera Borromeo	93	0,94%	2.711	27,35%	2.162	21,81%	3.059	30,86%	518	5,23%	1.370	13,82%	9913
San Donato Milanese	122	0,83%	4.702	32,08%	2.483	16,94%	3.786	25,83%	877	5,98%	2.688	18,34%	14658
San Giuliano Milanese	136	0,98%	4.702	33,97%	2.971	21,47%	3.188	23,03%	916	6,62%	1.928	13,93%	13841
San Zenone al Lambro	63	3,54%	611	34,33%	388	21,80%	364	20,45%	87	4,89%	267	15,00%	1780
Tribiano	36	3,08%	436	37,33%	203	17,38%	285	24,40%	61	5,22%	147	12,59%	1168
Vizzolo Predabissi	27	1,41%	632	33,00%	373	19,48%	405	21,15%	108	5,64%	370	19,32%	1915
Casalmaiocco	26	2,17%	451	37,61%	291	24,27%	188	15,68%	46	3,84%	197	16,43%	1199
Sordio	24	2,22%	398	36,82%	240	22,20%	224	20,72%	57	5,27%	138	12,77%	1081
Totale comuni	**1.070**	**1,54%**	**22.979**	**33,18%**	**14.158**	**20,44%**	**16.364**	**23,63%**	**3.931**	**5,68%**	**10.762**	**15,54%**	**69264**
Provincia Milano +	**18.736**	**1,14%**	**560.767**	**34,04%**	**318.022**	**19,31%**	**364.510**	**22,13%**	**107.020**	**6,50%**	**278.119**	**16,88%**	**1647174**
Provincia Milano -	**12.626**	**1,14%**	**438.877**	**39,79%**	**214.207**	**19,42%**	**213.434**	**19,35%**	**56.274**	**5,10%**	**167.527**	**15,19%**	**1.102.945**
Provincia di Lodi	**3.921**	**4,60%**	**32.872**	**38,58%**	**15.899**	**18,66%**	**14.337**	**16,83%**	**4.154**	**4,88%**	**14.012**	**16,45%**	**85195**

TABELLA 47OCCUPATI PER POSIZIONE NELLA PROFESSIONE- 2001

Comune	Imprenditore e libero prof.		Lavoratore in proprio		Socio di cooperativa		Coadiuvante familiare		Totale indipendenti		Lavoratore dipendente		Totale occupati	
Carpiano	63	5,6%	190	17,0%	18	1,6%	29	2,6%	300	26,8%	818	73,2%	1118	100,0%
Cerro al Lambro	138	7,0%	301	15,2%	43	2,2%	37	1,9%	519	26,2%	1459	73,8%	1978	100,0%
Colturano	67	6,6%	136	13,4%	13	1,3%	19	1,9%	235	23,2%	780	76,8%	1015	100,0%
Dresano	87	7,9%	193	17,5%	19	1,7%	18	1,6%	317	28,8%	783	71,2%	1100	100,0%
Mediglia	222	4,4%	695	13,8%	133	2,6%	85	1,7%	1.135	22,5%	3912	77,5%	5047	100,0%
Melegnano	**378**	**5,9%**	**785**	**12,2%**	**132**	**2,0%**	**87**	**1,3%**	**1.382**	**21,4%**	**5072**	**78,6%**	**6454**	**100,0%**
Pantigliate	118	4,9%	321	13,3%	56	2,3%	22	0,9%	517	21,5%	1891	78,5%	2408	100,0%
Paullo	227	4,9%	578	12,6%	116	2,5%	51	1,1%	972	21,2%	3617	78,8%	4589	100,0%
Peschiera Borromeo	897	9,0%	1273	12,8%	133	1,3%	110	1,1%	2.413	24,3%	7500	75,7%	9913	100,0%
San Donato Milanese	1094	7,5%	1397	9,5%	214	1,5%	118	0,8%	2.823	19,3%	11835	80,7%	14658	100,0%
San Giuliano Milanese	585	4,2%	1645	11,9%	333	2,4%	122	0,9%	2.685	19,4%	11156	80,6%	13841	100,0%
San Zenone al Lambro	96	5,4%	227	12,8%	42	2,4%	21	1,2%	386	21,7%	1394	78,3%	1780	100,0%
Tribiano	68	5,8%	129	11,0%	24	2,1%	23	2,0%	244	20,9%	924	79,1%	1168	100,0%
Vizzolo Predabissi	153	8,0%	273	14,3%	46	2,4%	23	1,2%	495	25,8%	1420	74,2%	1915	100,0%
Casalmaiocco	73	6,1%	172	14,3%	19	1,6%	17	1,4%	281	23,4%	918	76,6%	1.199	100,0%
Sordio	42	3,9%	151	14,0%	18	1,7%	19	1,8%	230	21,3%	851	78,7%	1.081	100,0%
Totale Comuni	**4.308**	**6,2%**	**8.466**	**12,2%**	**1.359**	**2,0%**	**801**	**1,2%**	**14.934**	**21,6%**	**54.330**	**78,4%**	**69.264**	**100,0%**
Provincia Milano +	**139.672**	**8,5%**	**214.131**	**13,0%**	**21.291**	**1,3%**	**22.197**	**1,3%**	**397.291**	**24,1%**	**1.249.883**	**75,9%**	**1.647.174**	**100,0%**
Provincia Milano -	**72.487**	**6,6%**	**146.667**	**13,3%**	**13.975**	**1,3%**	**14.125**	**1,3%**	**247.254**	**22,4%**	**855.691**	**77,6%**	**1.102.945**	**100,0%**
Provincia di Lodi	**4.829**	**5,7%**	**11.944**	**14,0%**	**1.715**	**2,0%**	**1.724**	**2,0%**	**20.212**	**23,7%**	**64.933**	**76,2%**	**85.195**	**100,0%**

Fonte: Regione Lombardia, nostre elaborazioni

-

TABELLA 48 OCCUPATI PER SEZIONE DI ATTIVITA ECONOMICA - 2001

COMUNI	Sezioni di attività economica																	
	Agricoltura, caccia e silvicoltura	Pesca, piscicoltura e servizi connessi	Estrazione di minerali	Attività manifatturiere	Produzione e distribuzione di energia elettrica, gas e acqua	Costruzioni	Commercio all'ingrosso e al dettaglio; riparazione di autoveicoli, motocicli e di beni personali e per la casa	Alberghi e ristoranti	Trasporti, magazzinaggio, e comunicazioni	Intermediazione monetaria e finanziaria	Attività immobiliari, noleggio, informatica, ricerca, altre attività professionali e imprenditoriali	Pubblica amministrazione e difesa; assicurazione sociale obbligatoria	Istruzione	Sanità e altri servizi sociali	Altri servizi pubblici, sociali e personali	Servizi domestici presso famiglie e convivenze	Organizzazioni ed organismi extraterritoriali	Totale
Carpiano	63	1	6	275	14	72	223	46	70	47	75	53	40	69	47	17	0	1118
Cerro al Lambro	65	1	27	477	48	143	314	55	137	107	202	67	111	142	70	11	1	1978
Colturano	24	1	9	269	8	75	190	61	81	38	85	34	32	59	36	12	1	1015
Dresano	23	3	13	272	9	78	230	43	62	58	86	30	47	84	51	11	0	1100
Mediglia	134	4	70	1247	36	323	902	224	451	216	420	245	223	230	244	76	2	5047
Melegnano	**98**	**5**	**73**	**1498**	**130**	**410**	**1050**	**233**	**384**	**353**	**557**	**334**	**372**	**609**	**256**	**92**	**0**	**6454**
Pantigliate	34	2	31	645	21	180	445	96	247	91	184	96	105	100	90	40	1	2408
Paullo	83	2	26	1538	39	274	741	194	346	236	332	197	200	178	164	38	1	4589
Peschiera Borromeo	83	10	146	2071	85	409	1731	431	1079	612	1368	398	514	458	349	165	4	9913
San Donato Milanese	111	11	911	2665	367	759	1928	555	865	960	1961	640	1105	943	593	273	11	14658
San Giuliano Milanese	127	9	180	3464	139	919	2341	630	1272	587	1329	608	618	702	713	197	6	13841
San Zenone al Lambro	62	1	18	438	18	137	295	93	152	76	136	85	67	115	67	20	0	1780
Tribiano	36	0	9	352	5	70	169	34	114	44	127	63	34	50	56	5	0	1168
Vizzolo Predabissi	25	2	44	414	36	138	308	65	123	91	191	94	87	189	78	30	0	1915
Casalmaiocco	26	0	10	323	10	108	246	45	59	50	79	48	61	88	40	6	0	1199
Sordio	21	3	12	272	10	104	188	52	78	35	111	35	42	61	48	9	0	1081
Totale comuni	**1015**	**55**	**1585**	**16220**	**975**	**4199**	**11301**	**2857**	**5520**	**3601**	**7243**	**3027**	**3658**	**4077**	**2902**	**1002**	**27**	**69264**
Provincia di Milano+	**17421**	**1315**	**6347**	**442463**	**12189**	**99768**	**253498**	**64524**	**89491**	**93590**	**181429**	**74616**	**97629**	**105874**	**69267**	**36708**	**1045**	**1647174**
Provincia di Milano-	**11.749**	**877**	**4.521**	**351.800**	**8.614**	**73.942**	**174.834**	**39.373**	**60.419**	**51.991**	**101.024**	**44.358**	**56.720**	**66.449**	**41.750**	**14.120**	**404**	**1.102.945**
Provincia di Lodi	**3861**	**60**	**924**	**23620**	**1395**	**6933**	**12776**	**3123**	**4364**	**4017**	**5956**	**3756**	**4652**	**5604**	**3186**	**951**	**17**	**85195**

Fonte: Istat

TABELLA 49 ADDETTI PER SETTORE DI ATTIVITA' ECONOMICA COMUNE DI MELEGNANO - 1991-2001

	Anno	Agricoltura	Industria	Commercio	Attività economiche di servizio all'imprese o alle persone	Istituzioni	Totale addetti
Melegnano	1991	53	1.644	1080	952	1.102	4.831
		1,1%	**34,0%**	**22,4%**	**19,7%**	**22,8%**	**100,0%**
	2001	31	973	1116	1.241	1.218	4.579
		0,7%	**21,2%**	**24,4%**	**27,1%**	**26,6%**	100%
Provincia di Milano	1991	1.050	673.151	366.680	358.199	266.158	1.665.238
		0,1%	**40,4%**	**22,0%**	**21,5%**	**16,0%**	**100,0%**
	2001	1.612	555.068	366556	563.440	303.366	1.790.042
		0,1%	**31,0%**	**20,5%**	**31,5%**	**16,9%**	**100,0%**

Fonte: Regione Lombardia, nostra elaborazione

GRAFICO 16

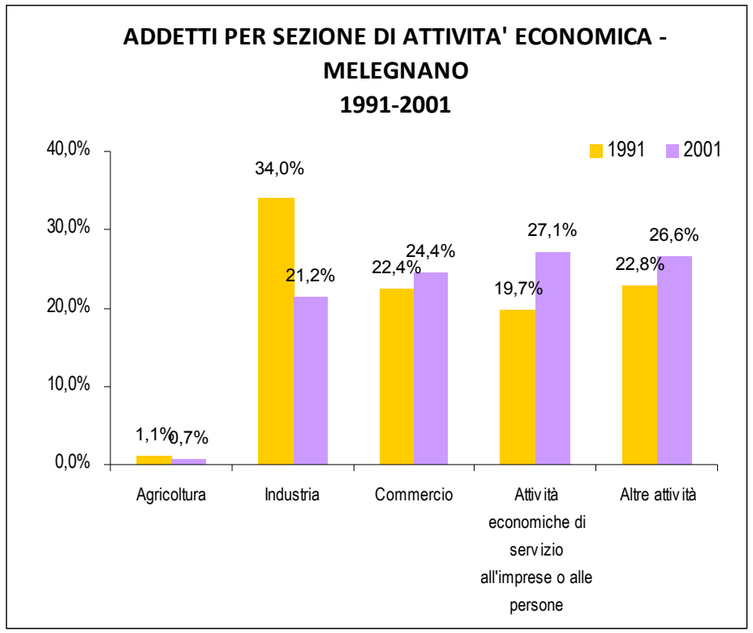

GRAFICO 17

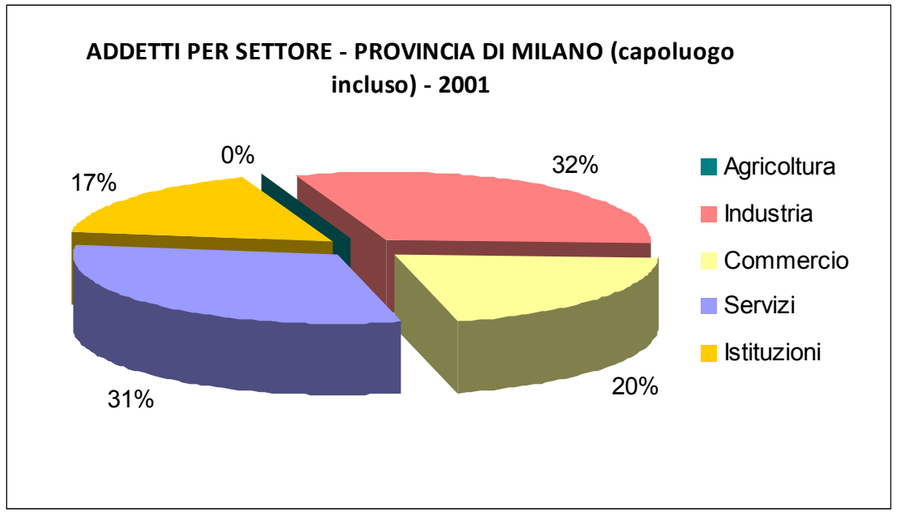

GRAFICO 18

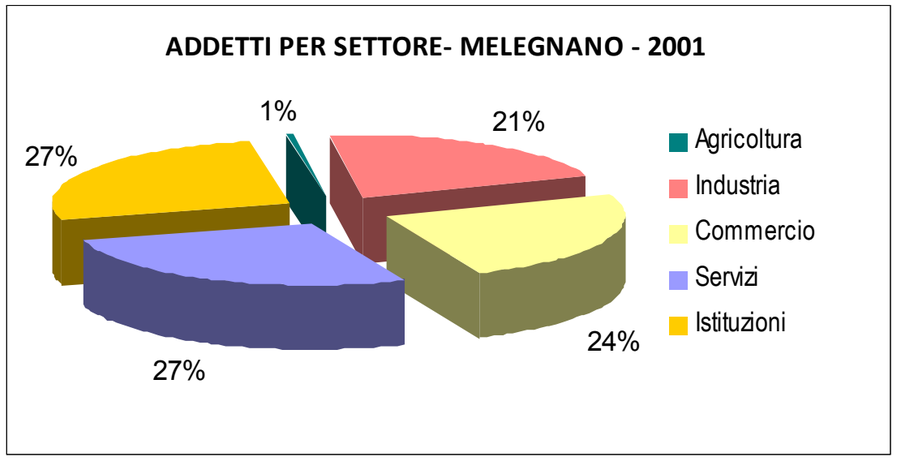

TABELLA 50 ADDETTI E UNITA' LOCALI PER SETTORE DI ATTIVITA' - 2001

	IMPRESE										Istituzioni		TOTALE	
	Agricoltura		Industria		Commercio		Servizi		TOTALE					
	u.l.	Addetti	u.l.	Addetti	u.l.	Addetti	u.l.	Addetti	u.l.	Addetti	u.l.	Addetti	u.l.	Addetti
Melegnano	9	31	218	973	447	1.116	511	1.241	1.185	3.361	241	1.218	1.426	4.579
	0,6%	**0,7%**	**15,3%**	**21,2%**	**31,3%**	**24,4%**	**35,8%**	**27,1%**	**83,1%**	**73,4%**	**16,9%**	**26,6%**	**100,0%**	**100,0%**
Zona	41	78	2.573	24.394	3.254	12.334	3.520	19.024	9.388	55.830	1.618	8.652	11.006	64.482
	0,4%	**0,1%**	**23,4%**	**37,8%**	**29,6%**	**19,1%**	**32,0%**	**29,5%**	**85,3%**	**86,6%**	**14,7%**	**13,4%**	**100,0%**	**100%**
Tot. Provincia Milano +	618	1.612	81.466	555.068	102.035	366.556	137.373	563.440	321.492	1.486.676	52.069	303.366	373.561	1.790.042
	0,2%	**0,1%**	**21,8%**	**31,0%**	**27,3%**	**20,5%**	**36,8%**	**31,5%**	**86,1%**	**83,1%**	**13,9%**	**16,9%**	**100%**	**100%**
Tot. Provincia Milano -	497	1.251	58.731	429.182	58.065	208.447	56.886	204.985	174.179	843.865	26.261	137.535	200.440	981.400
	0,2%	**0,1%**	**29,3%**	**43,7%**	**29,0%**	**21,2%**	**28,4%**	**20,9%**	**86,9%**	**86,0%**	**13,1%**	**14,0%**	**100%**	**100%**

Fonte : Istat, Regione Lombardia, nostra elaborazione

TABELLA 51 UNITÀ LOCALI E ADDETTI DELLE IMPRESE, DELLE ISTITUZIONI PUBBLICHE E DELLE IMPRESE NO PROFIT RILEVATE AL CENSIMENTO INDUSTRIA E SERVIZI PER SEZIONE DI ATTIVITÀ ECONOMICA 2001

Descrizione	Agricoltura		Pesca		Estrazione minerali		Industria manifattur.		Energia, gas, acqua		Costruzioni		Commercio e riparazioni		Alberghi e ristoranti		Trasporti, magazz. cominucaz.		Intermed. monetaria e finanziaria		Attività professionali		Pubblica amministrazione		Istruzione		Sanità servizi sociali		Altri servizi		Totale	
	u.l.	addetti	u.l.	addetti	u.l.	addetti	u.l.	addetti	u.l.	addetti	u.l.	addetti	u.l.	addetti	u.l.	addetti	u.l.	addetti	u.l.	addetti	u.l.	addetti	u.l.	addetti	u.l.	addetti	u.l.	addetti	u.l.	addetti	u.l.	addetti
Carpiano	2	2	0	0	0	0	16	184	0	0	24	67	49	204	10	40	23	271	3	7	24	31	1	14	2	47	5	7	12	11	171	885
Cerro al Lambro	5	9	0	0	0	0	16	61	0	0	34	58	46	86	8	22	21	275	3	9	46	92	1	17	3	84	17	21	17	20	217	754
Colturano	1	1	0	0	0	0	33	175	0	0	22	33	39	89	10	16	13	75	1	1	16	25	1	9	2	40	6	7	6	6	150	477
Dresano	1	1	0	0	0	0	28	138	0	0	29	61	59	101	9	17	20	117	2	9	34	74	1	16	3	53	4	4	15	9	205	600
Mediglia	1	2	0	0	1	8	59	791	0	0	99	200	142	253	30	73	58	92	14	29	64	77	1	34	10	281	24	36	34	38	537	1.914
Melegnano	**9**	**31**	**0**	**0**	**0**	**0**	**114**	**600**	**6**	**107**	**98**	**266**	**384**	**949**	**63**	**167**	**56**	**407**	**43**	**190**	**279**	**644**	**5**	**86**	**14**	**377**	**89**	**543**	**133**	**212**	**1.293**	**4.579**
Pantigliate	2	7	0	0	0	0	51	268	0	0	46	170	110	262	12	28	36	196	9	25	73	105	1	11	4	74	17	22	27	30	388	1.198
Paullo	0	0	0	0	0	0	54	377	1	4	72	135	169	282	31	96	49	130	26	101	129	299	1	63	8	173	25	54	66	79	631	1.793
Peschiera Borromeo	6	8	0	0	2	26	226	2.794	1	11	131	312	520	2.736	75	496	199	2.308	38	164	384	1.146	3	304	16	287	82	149	109	323	1.792	11.064
San Donato Milanese	4	6	2	2	1	2.333	164	4.456	8	869	180	969	465	1.689	78	519	95	1.487	86	539	642	5.436	5	188	29	692	168	981	178	292	2.105	20.458
San Giuliano Milanese	3	3	0	0	1	39	422	4.982	1	1	291	763	590	3.036	80	260	209	1.457	45	188	430	2.187	3	164	21	336	111	378	180	384	2.387	14.178
San Zenone al Lambro	2	2	0	0	0	0	13	55	0	0	34	63	40	95	10	114	21	28	4	8	28	44	1	17	2	51	8	8	13	15	176	500
Tribiano	3	4	0	0	0	0	53	1.718	0	0	24	77	41	174	6	32	22	116	4	10	29	118	3	16	3	53	5	7	17	36	210	2.361
Vizzolo Predabissi	0	0	0	0	0	0	44	264	0	0	45	79	76	218	7	18	21	55	7	19	60	157	1	25	8	83	26	1.204	26	78	321	2.200
Casalmaiocco	0	0	0	0	0	0	32	254	0	0	36	201	49	169	7	20	8	35	5	24	48	138	1	12	1	14	10	10	13	13	210	890
Sordio	0	0	0	0	0	0	27	353	1	1	33	71	34	63	5	10	6	21	1	4	20	54	1	10	2	28	6	8	11	8	147	631
Totale comuni	**39**	**76**	**2**	**2**	**5**	**2.406**	**1.352**	**17.470**	**18**	**993**	**1.198**	**3.525**	**2.813**	**10.406**	**441**	**1.928**	**857**	**7.070**	**291**	**1.327**	**2.306**	**10.627**	**30**	**986**	**128**	**2.673**	**603**	**3.439**	**857**	**1.554**	**10.940**	**64.482**
Provincia Milano +	**594**	**1.566**	**24**	**46**	**103**	**3.302**	**47.287**	**449.018**	**331**	**9.217**	**33.745**	**93.531**	**87.812**	**302.668**	**14.223**	**63.888**	**17.239**	**126.062**	**10.408**	**89.494**	**109.726**	**347.884**	**699**	**44.774**	**3.739**	**86.297**	**18.782**	**106.548**	**28.849**	**65.747**	**373.561**	**1.790.042**
Provincia Milano -	**479**	**1.221**	**18**	**30**	**59**	**2.927**	**33.646**	**358.874**	**189**	**4.217**	**24.837**	**65.164**	**50.887**	**180.695**	**7.178**	**27.752**	**10.310**	**59.747**	**4.878**	**23.059**	**41.698**	**122.179**	**454**	**16.354**	**2.043**	**45.275**	**9.062**	**48.981**	**14.682**	**26.925**	**200.420**	**983.400**

Fonte: Regione Lombardia, nostra elaborazione

TABELLA 52 UNITÀ LOCALI E ADDETTI PER SEZIONE DI ATTIVITÀ ECONOMICA - VALORI ASSOLUTI E PERCENTUALI – 2001

	Agricoltura		Pesca		Estrazione minerali		Industria manifattur.		Energia, gas, acqua		Costruzioni		Commercio e riparazioni		Alberghi e ristoranti		Trasporti, magazz. cominucaz.		Intermed. monetaria e finanziaria		Attività professionali		Pubblica amministrazione		Istruzione		Sanità servizi sociali		Altri servizi		Totale	
Descrizione	u.l.	addetti	u.l.	addetti	u.l.	addetti	u.l.	addetti	u.l.	addetti	u.l.	addetti	u.l.	addetti	u.l.	addetti	u.l.	addetti	u.l.	addetti	u.l.	addetti	u.l.	addetti	u.l.	addetti	u.l.	addetti	u.l.	addetti	u.l.	addetti
	9	**31**	**0**	**0**	**0**	**0**	**114**	**600**	**6**	**107**	**98**	**266**	**384**	**949**	**63**	**167**	**56**	**407**	**43**	**190**	**279**	**644**	**5**	**86**	**14**	**377**	**89**	**543**	**133**	**212**	**1.293**	**4.579**
Melegnano	0,70%	0,68%	0,00%	0,00%	0,00%	0,00%	8,82%	13,10%	0,46%	2,34%	7,58%	5,81%	29,70%	20,73%	4,87%	3,65%	4,33%	8,89%	3,33%	4,15%	21,58%	14,06%	0,39%	1,88%	1,08%	8,23%	6,88%	11,86%	10,29%	4,63%	100,00%	100,00%
	39	**76**	**2**	**2**	**5**	**2.406**	**1.352**	**17.470**	**18**	**993**	**1.198**	**3.525**	**2.813**	**10.406**	**441**	**1.928**	**857**	**7.070**	**291**	**1.327**	**2.306**	**10.627**	**30**	**986**	**128**	**2.673**	**603**	**3.439**	**857**	**1.554**	**10.940**	**64.482**
Zoma	0,06%	0,12%	0,00%	0,00%	0,01%	3,73%	2,10%	27,09%	0,03%	1,54%	1,86%	5,47%	25,71%	16,14%	4,03%	2,99%	7,83%	10,96%	2,66%	2,06%	21,08%	16,48%	0,27%	1,53%	1,17%	4,15%	5,51%	5,33%	7,83%	2,41%	=	100,00%
	594	**1.566**	**24**	**46**	**103**	**3.302**	**47.287**	**449.018**	**331**	**9.217**	**33.745**	**93.531**	**87.812**	**302.668**	**14.223**	**63.888**	**17.239**	**126.062**	**10.408**	**89.494**	**109.726**	**347.884**	**699**	**44.774**	**3.739**	**86.297**	**18.782**	**106.548**	**28.849**	**65.747**	**373.561**	**1.790.042**
Provincia Milano +	0,16%	0,09%	0,01%	0,00%	0,03%	0,18%	12,66%	25,08%	0,09%	0,51%	9,03%	5,23%	23,51%	16,91%	3,81%	3,57%	4,61%	7,04%	2,79%	5,00%	29,37%	19,43%	0,19%	2,50%	1,00%	4,82%	5,03%	5,95%	7,72%	3,67%	100,00%	100,00%
	479	**1.221**	**18**	**30**	**59**	**2.927**	**33.646**	**358.874**	**189**	**4.217**	**24.837**	**65.164**	**50.887**	**180.695**	**7.178**	**27.752**	**10.310**	**59.747**	**4.878**	**23.059**	**41.698**	**122.179**	**454**	**16.354**	**2.043**	**45.275**	**9.062**	**48.981**	**14.682**	**26.925**	**200.420**	**983.400**
Provincia Milano -	0,24%	0,12%	0,01%	0,00%	0,03%	0,30%	16,79%	36,49%	0,09%	0,43%	12,39%	6,63%	25,39%	18,37%	3,58%	2,82%	5,14%	6,08%	2,43%	2,34%	20,81%	12,42%	0,23%	1,66%	1,02%	4,60%	4,52%	4,98%	7,33%	2,74%	100,00%	100,00%

Fonte : Regione Lombardia, nostra elaborazione

TABELLA 53 ADDETTI PER SEZIONE DI ATTIVITÀ ECONOMICA – 1991

Descrizione	Agricoltura e pesca	Estrazione minerali	Industria manifattur.	Energia, gas, acqua	Costruzioni	Commercio e riparazioni	Alberghi e ristoranti	Trasporti, magazz. cominucaz.	Intermed. monetaria e finanziaria	Attività professionali	Pubblica amministrazione	Istruzione	Sanità servizi sociali	Altri servizi pubblici	Totale
Carpiano	1	0	74	0	165	67	42	23	3	22	6	21	8	7	439
Cerro al Lambro	0	0	21	0	76	106	22	19	17	20	6	56	14	12	369
Colturano	0	0	133	0	56	59	28	22	1	8	9	21	1	7	345
Dresano	0	0	103	0	29	85	41	139	5	22	12	51	3	11	501
Mediglia	2	15	544	0	225	256	99	65	14	51	33	137	22	19	1482
Melegnano	**53**	**0**	**987**	**199**	**458**	**913**	**167**	**418**	**186**	**348**	**138**	**340**	**437**	**187**	**4831**
Pantigliate	0	0	324	0	74	189	20	55	23	59	27	66	19	26	882
Paullo	0	0	441	0	155	380	72	95	94	97	17	140	72	56	1619
Peschiera Borromeo	8	19	3630	30	310	2759	276	1135	94	448	208	280	80	156	9433
San Donato Milanese	0	4669	2691	1909	533	1550	407	376	446	3975	117	899	866	170	18608
San Giuliano Milanese	6	25	5510	17	453	2843	328	1201	144	1887	118	494	174	520	13720
San Zenone al Lambro	2	0	61	0	81	77	70	20	3	9	11	23	59	10	426
Tribiano	1	0	1610	0	42	122	34	37	0	36	6	15	0	19	1922
Vizzolo Predabissi	0	0	367	1	92	227	22	27	5	29	15	107	1010	77	1979
totale	**73**	**4728**	**16496**	**2156**	**2749**	**9633**	**1628**	**3632**	**1035**	**7011**	**723**	**2650**	**2765**	**1277**	**56556**
Provincia Milano +	**1050**	**6302**	**566.790**	**14697**	**85362**	**314425**	**52255**	**95438**	**88879**	**173882**	**46278**	**85685**	**81853**	**52342**	**1665238**
Provincia Milano -	**840**	**5988**	**418972**	**6139**	**55313**	**162146**	**21242**	**37842**	**17599**	**57427**	**13637**	**46251**	**37942**	**22730**	**904068**

Fonte : Istat, nostra elaborazione

TABELLA 54 IMPRESE ATTIVE PRESENTI NEL REGISTRO DELLE IMPRESE AL 31.12 2006 PER SEZIONE DI ATTIVITA' ECONOMICA - MELEGNANO - 2008

	Agricoltura (1)	Pesca	Estrazione minerali	Industria manifattur.	Energia, gas, acqua	Costruzioni	Commercio e riparazioni	Alberghi e ristoranti	Trasporti magazz. comunicaz.	Intermed. monetaria e finanziaria	Attività professionali	Pubblica amm.ne	Istruzione	Sanità servizi sociali	Altri servizi pubblici sociali e personali	Serv. domestici presso famiglie e conv.	Imprese non classificate	Totale
Valore assoluto	22	0	0	133	2	215	380	71	73	33	251	0	2	12	90	0	30	1.314
Valore percentuale	1,7%	0,0%	0,0%	10,1%	0,2%	16,4%	28,9%	5,4%	5,6%	2,5%	19,1%	0,0%	0,2%	0,9%	6,8%	0,0%	2,3%	100,0%

Fonte : Regione Lombardia, nostra elaborazione

TABELLA 55 ADDETTI ALLE UNITÀ LOCALI DELLE IMPRESE PER SETTORE DI ATTIVITÀ ECONOMICA, SISTEMA LOCALE DEL LAVORO E COMUNE (CON ALMENO 5000 ABITANTI). ANNO 2006 (VALORI ASSOLUTI)

SISTEMI LOCALI DEL LAVORO	COMUNI	Industria in senso stretto	Costruzioni	Commercio	Alberghi e ristoranti	Altri servizi	Totale
057 - Milano	015139 - Mediglia	770	219	274	66	527	1.855
098 - Lodi	**015140 - Melegnano**	**625**	**402**	**960**	**219**	**2.014**	**4.219**
057 - Milano	015167 - Pantigliate	266	199	572	62	552	1.651
098 - Lodi	015169 - Paullo	419	138	312	85	899	1.851
057 - Milano	015171 - Peschiera Borromeo	2.552	464	2.664	512	4.996	11.188
057 - Milano	**015192 - San Donato Milanese**	**5.086**	**2.261**	**3.016**	**840**	**11.698**	**22.901**
057 - Milano	015195 - San Giuliano Milanese	4.135	904	3.296	349	5.207	13.889
Totale comuni		**13.851**	**4.586**	**11.094**	**2.131**	**25.893**	**57.555**

Fonte: registro ASIA, Istat, nostra elaborazione

TABELLA 56 ADDETTI ALLE UNITÀ LOCALI DELLE IMPRESE PER SETTORE DI ATTIVITÀ ECONOMICA, SISTEMA LOCALE DEL LAVORO E COMUNE (CON ALMENO 5000 ABITANTI). ANNO 2006 (VALORI PERCENTUALI)

SISTEMI LOCALI DEL LAVORO	COMUNI	Industria in senso stretto	Costruzioni	Commercio	Alberghi e ristoranti	Altri servizi	Totale
057 - Milano	015139 - Mediglia	41,5%	11,8%	14,8%	3,5%	28,4%	100,0%
098 - Lodi	**015140 - Melegnano**	**14,8%**	**9,5%**	**22,8%**	**5,2%**	**47,7%**	**100,0%**
057 - Milano	015167 - Pantigliate	16,1%	12,1%	34,7%	3,7%	33,5%	100,0%
098 - Lodi	015169 - Paullo	22,6%	7,4%	16,8%	4,6%	48,6%	100,0%
057 - Milano	015171 - Peschiera Borromeo	22,8%	4,1%	23,8%	4,6%	44,7%	100,0%
057 - Milano	015192 - San Donato Milanese	22,2%	9,9%	13,2%	3,7%	51,1%	100,0%
057 - Milano	015195 - San Giuliano Milanese	29,8%	6,5%	23,7%	2,5%	37,5%	100,0%
Totale comuni		24,1%	8,0%	19,3%	3,7%	45,0%	100,0%

Fonte: archivio ASIA Istat, nostra elaborazione

TABELLA 57 UNITÀ LOCALI DELLE IMPRESE PER SETTORE DI ATTIVITÀ ECONOMICA, SISTEMA LOCALE DEL LAVORO E COMUNE (CON ALMENO 5000 ABITANTI). ANNO 2006 (VALORI ASSOLUTI)

Unità locali delle imprese per settore di attività economica, sistema locale del lavoro e comune (con almeno 5000 abitanti). Anno 2006 *(Valori assoluti)*

SISTEMI LOCALI DEL LAVORO	COMUNI	Industria in senso stretto	Costruzioni	Commercio	Alberghi e ristoranti	Altri servizi	Totale
057 - Milano	015139 - Mediglia	55	97	145	31	281	609
098 - Lodi	**015140 - Melegnano**	**117**	**135**	**366**	**76**	**688**	**1.382**
057 - Milano	015167 - Pantigliate	54	64	118	15	188	439
098 - Lodi	015169 - Paullo	62	81	166	34	319	662
057 - Milano	015171 - Peschiera Borromeo	218	142	514	79	967	1.920
057 - Milano	015192 - San Donato Milanese	171	210	464	123	1.380	2.348
057 - Milano	015195 - San Giuliano Milanese	386	330	636	101	1.095	2.548
Totale comuni		**1.063**	**1.059**	**2.409**	**459**	**4.918**	**9.908**

Fonte: archivio ASIA Istat, nostra elaborazione

TABELLA 58 UNITÀ LOCALI DELLE IMPRESE PER SETTORE DI ATTIVITÀ ECONOMICA, SISTEMA LOCALE DEL LAVORO E COMUNE (CON ALMENO 5000 ABITANTI). ANNO 2006 (VALORI PERCENTUALI)

Unità locali delle imprese per settore di attività economica, sistema locale del lavoro e comune (con almeno 5000 abitanti). Anno 2006 *(Valori assoluti)*

SISTEMI LOCALI DEL LAVORO	COMUNI	Industria in senso stretto	Costruzioni	Commercio	Alberghi e ristoranti	Altri servizi	Totale
057 - Milano	015139 – Mediglia	9,0%	15,9%	23,8%	5,1%	46,1%	100,0%
098 - Lodi	**015140 – Melegnano**	**8,5%**	**9,8%**	**26,5%**	**5,5%**	**49,8%**	**100,0%**
057 - Milano	015167 – Pantigliate	12,3%	14,6%	26,9%	3,4%	42,8%	100,0%
098 - Lodi	015169 – Paullo	9,4%	12,2%	25,1%	5,1%	48,2%	100,0%
057 - Milano	015171 - Peschiera Borromeo	11,4%	7,4%	26,8%	4,1%	50,4%	100,0%
057 - Milano	015192 - San Donato Milanese	7,3%	8,9%	19,8%	5,2%	58,8%	100,0%
057 - Milano	015195 - San Giuliano Milanese	15,1%	13,0%	25,0%	4,0%	43,0%	100,0%
Totale comuni		**10,7%**	**10,7%**	**24,3%**	**4,6%**	**49,6%**	**100,0%**

TABELLA 59 AZIENDE AGRICOLE TOTALI PER COMUNE. 1990-2000

	1990			2000			Variazione 1990-2000		
Comune	N. totale aziende	Aziende con SAU	Totale aziende con allevamenti	N. totale aziende	Aziende con SAU	Totale aziende con allevamenti	N. totale aziende	Aziende con SAU	Totale aziende con allevamenti
Carpiano	22	22	16	17	17	28	-22,7%	-22,7%	75,0%
Cerro al Lambro	16	16	12	15	15	18	-6,3%	-6,3%	50,0%
Colturano	12	11	10	8	8	5	-33,3%	-27,3%	-50,0%
Dresano	6	6	4	6	6	5	0,0%	0,0%	25,0%
Mediglia	50	45	34	36	36	27	-28,0%	-20,0%	-20,6%
Melegnano	**10**	**8**	**3**	**8**	**7**	**3**	**-20,0%**	**-12,5%**	**0,0%**
Pantigliate	4	4	1	4	4	1	0,0%	0,0%	0,0%
Paullo	16	15	7	11	11	18	-31,3%	-26,7%	157,1%
Peschiera Borromeo	20	20	9	16	16	6	-20,0%	-20,0%	-33,3%
San Donato Milanese	10	9	5	6	6	4	-40,0%	-33,3%	-20,0%
San Giuliano Milanese	35	35	15	27	27	26	-22,9%	-22,9%	73,3%
San Zenone al Lambro	16	15	11	15	14	18	-6,3%	-6,7%	63,6%
Tribiano	11	11	9	10	10	20	-9,1%	-9,1%	122,2%
Casalmaiocco	14	14	10	14	14	12	0,0%	0,0%	20,0%
Sordio	4	4	4	3	3	3	-25,0%	-25,0%	-25,0%
Totale comuni	**257**	**246**	**153**	**206**	**204**	**201**	-19,8%	-17,1%	31,4%
Provincia Milano +	**7.668**	**7.440**	**3.396**	**4.679**	**4.546**	**1.798**	**-39,0%**	**-38,9%**	**-47,1%**
Provincia Milano -	**7.455**	**7.233**	**3.294**	**4.535**	**4.402**	**1.757**	**-39,2%**	**-39,1%**	**-46,7%**
Provincia di Lodi	**2,311**	_	_	**1,786**	–	–	**-22,7%**	–	–

Fonte: Regione Lombardia, Istat

TABELLA 60 SUPERFICIE TERRITORIALE E SUPERFICIE AGRARIA SECONDO LE PRINCIPALI UTILIZZAZIONI. 1990-2000 (ETTARI)

Comune		Sup. territoriale totale	Sup. Agraria totale	% Sup. Agraria su sup. territoriale	di cui: Superficie agricola utilizzata (SAU)	di cui: altra superficie
MELEGNANO	1990	492,00	307,7	62,5%	266,46 86,6%	41,27 13,4%
	2000		340,5	69,2%	303,7 89,2%	36,8 10,8%
	Var. '90-'00		32,8	10,7%	37,3 12,3%	-4,5 -12,1%
ZONA	1990	16.821	12.831	76,3%	11.761,54 91,7%	1.069,27 8,3%
	2000		10.947	65,1%	10.105 92,3%	841,5 7,7%
	Var. '90-'00		-1.884	-14,7%	-1656,5 -14,1%	-227,7 -21,3%
PROVINCIA DI MILANO +	1990	198.052	96.185	48,6%	85.543,5 88,9%	10.641,3 11,1%
	2000		91.690	46,3%	81.391,5 88,8%	10.298,1 11,2%
	Var. '90-'00		-4.495	-4,7%	-4.152,0 -4,9%	-343,2 -3,2%
PROVINCIA DI MILANO -	1990	179.894	92.654	51,5%	82.375,7 88,9%	10.278,6 11,1%
	2000		87.775	48,8%	77.814,1 88,7%	9.960,8 11,3%
	Var. '90-'00		-4.879	-5,3%	-4.561,6 -5,5%	-317,8 -3,1%

Fonte: Regione Lombardia, Istat

TABELLA 61 AZIENDE AGRICOLE SECONDO LE PRINCIPALI UTILIZZAZIONI - COMUNE DI MELEGNANO -1990-2000

	Aziende con SAU				
	a seminativi	legnose	orti familiari	a prati	a pascoli
1990	15	0	1	0	0
2000	12	3	2	0	0
Variazione	-20,0%	_	100,0%	_	_

Fonte: Regione Lombardia

TABELLA 62 SUPERFICIE TOTALE E SAU PER TITOLO DI POSSESSO DEI TERRENI-COMUNE DI MELEGNANO - 2000 (ETTARI)

	Superficie agraria totale				Superficie agricola utilizzata SAU			
	proprietà	affitto	uso gratuito	superficie totale	proprietà	affitto	uso gratuito	superficie totale
ettari (ha)	159,0	181,5	0,0	340,5	124,4	179,3	0,0	340,5
%	47%	53%	0%	100%	37%	53%	0%	100%

Fonte: Regione Lombardia, Istat

GRAFICO 19

AZIENDE AGRICOLE TOTALI 1990-2000 - MELEGNANO

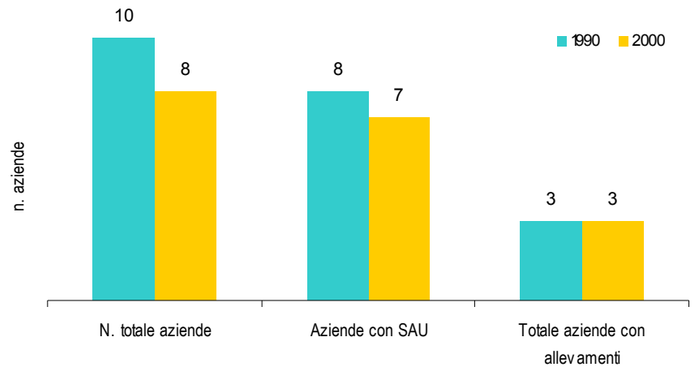

INDICE DELLE TABELLE

TABELLA 1 POPOLAZIONE RESIDENTE AI CENSIMENTI SERIE STORICA 1861 – 2007 5
TABELLA 2 POPOLAZIONE RESIDENTE AI CENSIMENTI - VARIAZIONI PERCENTUALI 1861 - 2007..... 5
TABELLA 3 DISTRIBUZIONE DELLA POPOLAZIONE RESIDENTE PER COMUNE AL 2001 E AL 2007 6
TABELLA 4 POPOLAZIONE RESIDENTE AL 31.12. - SERIE STORICA 1991 - 2007..... 8
TABELLA 5 POPOLAZIONE RESIDENTE - VARIAZIONI PERCENTUALI 1991- 2007 9
TABELLA 6 MOVIMENTI ANAGRAFICI DELLA POPOLAZIONE RESIDENTE - 31.12.2007 9
TABELLA 7 MOVIMENTI ANAGRAFICI DELLA POPOLAZIONE RESIDENTE - MELEGNANO – SERIE STORICA 2000 - 2008 10
TABELLA 8 POPOLAZIONE PREVISTA SECONDO VARIE IPOTESI..... 11
TABELLA 9 POPOLAZIONE RESIDENTE TOTALE PER CLASSE DI ETÀ AL 1.1.2008..... 12
TABELLA 10 POPOLAZIONE RESIDENTE TOTALE PER CLASSE DI ETÀ AL 1.1. 2008 - VALORI PERCENTUALI..... 13
TABELLA 11 POPOLAZIONE RESIDENTE TOTALE PER CLASSE DI ETÀ AL 1.1.2001..... 14
TABELLA 12 POPOLAZIONE RESIDENTE TOTALE PER CLASSE DI ETÀ AL 1.1. 2001 - VALORI PERCENTUALI..... 15
TABELLA 13 POPOLAZIONE RESIDENTE PER CLASSE DI ETA' - COMUNE DI MELEGNANO - VARIAZIONE 1991-2008 15
TABELLA 14 POPOLAZIONE RESIDENTE PER CLASSE DI ETA' AL 31. 12. 2008 - COMUNE DI MELEGNANO 16
TABELLA 15 NUMERO DI FAMIGLIE PER COMUNE - 1971 - 2007..... 16
TABELLA 16 FAMIGLIE PER NUMERO DI COMPONENTI – 2001 17
TABELLA 17 FAMIGLIE PER NUMERO DI COMPONENTI - VALORI PERCENTUALI - 2001..... 18
TABELLA 18 NUCLEI FAMILIARI PER TIPO DI NUCLEO FAMILIARE- COMUNE DI MELEGNANO- AL 2001..... 18
TABELLA 19 FAMIGLIE PER NUMERO DI COMPONENTI - MELEGNANO - 2009..... 18
TABELLA 20 INDICATORI DI STRUTTURA DELLA POPOLAZIONE RESIDENTE - SERIE STORICA AL 1.1.1999- 2008 - COMUNE DI MELEGNANO 19
TABELLA 21 INDICATORI DI STRUTTURA DELLA POPOLAZIONE RESIDENTE - PROVINCIA DI MILANO- DAL 2004 AL 2007 19
TABELLA 22 POPOLAZIONE STRANIERA RESIDENTE PER AREA GEOGRAFICA DI CITTADINANZA AL 2001..... 20
TABELLA 23 POPOLAZIONE STRANIERA RESIDENTE PER AREA GEOGRAFICA DI CITTADINANZA VALORI PERCENTUALI - COMUNE DI MELEGNANO 20
TABELLA 24 POPOLAZIONE RESIDENTE E POPOLAZIONE STRANIERA AL 1.1. 2008 21
TABELLA 25 POPOLAZIONE STRANIERA RESIDENTE PER CLASSI DI ETA' AL 1.1. 2008 21
TABELLA 26 POPOLAZIONE STRANIERA RESIDENTE PER SESSO AL 1.1. 2008 22
TABELLA 27 CITTADINI STRANIERI BILANCIO DEMOGRAFICO 2002 - 2008- COMUNE DI MELEGNANO..... 22
TABELLA 28 CITTADINI STRANIERI PER NAZIONALITÀ E VALORI PERCENTUALI- MELEGNANO - 2009 22
TABELLA 29 POPOLAZIONE RESIDENTE CHE SI SPOSTA GIORNALMENTE PER LUOGO DI DESTINAZIONE - 200123
TABELLA 30 POPOLAZIONE RESIDENTE CHE SI SPOSTA GIORNALMENTE PER LUOGO DI DESTINAZIONE - 2001 - VALORI PERCENTUALI 24
TABELLA 31 POPOLAZIONE RESIDENTE IN ETA' DI 6 ANNI E PIU' PER GRADO DI ISTRUZIONE AL 2001 25
TABELLA 32 POPOLAZIONE RESIDENTE IN ETA' DI 6 ANNI E PIU' PER GRADO DI ISTRUZIONE AL 2001 - VALORI PERCENTUALI 26
TABELLA 33 INDICE DI POSSESSO DEL DIPLOMA SCUOLA MEDIA SUPERIORE - 2001..... 27
TABELLA 34 INDICE DI NON CONSEGUIMENTO DELLA SCUOLA DELL'OBBLIGO (15-52 ANNI) - 2001 27
TABELLA 35 EDIFICI E ABITAZIONI PER COMUNE AL 2001 28
TABELLA 36 ABITAZIONI OCCUPATE E NON OCCUPATE COMUNE DI MELEGNANO..... 28
TABELLA 37 ABITAZIONI OCCUPATE PER TITOLO DI GODIMENTO, 2001..... 29
TABELLA 38 INDICI - 2001 29
TABELLA 39 ABITAZIONI OCCUPATE PER NUMERO DI STANZE - COMUNE DI MELEGNANO - 2001..... 30
TABELLA 40 EDIFICI AD USO ABITATIVO PER EPOCA DI COSTRUZIONE COMUNE DI MELEGNANO 31
TABELLA 41 RILEVAZIONE DEI PREZZI DEGLI IMMOBILI (APPARTAMENTI NUOVI O RISTRUTTURATI EURO/MQ)- SECONDO SEMESTRE, SERIE STORICA 32
TABELLA 42 POPOLAZIONE RESIDENTE IN ETA' DI 15 ANNI E PIU' PER CONDIZIONE LAVORATIVA -COMUNE DI MELEGNANO 1991-2001 35
TABELLA 43 POPOLAZIONE RESIDENTE IN ETA' DI 15 ANNI E PIU' PER CONDIZIONE LAVORATIVA PER COMUNE AL 2001 35
TABELLA 44 TASSO DI OCCUPAZIONE, DISOCCUPAZIONE E ATTIVITA' AL 2001..... 36
TABELLA 45 OCCUPATI PER SETTORE DI ATTIVITA' ECONOMICA COMUNE DI MELEGNANO , 2001..... 37
TABELLA 46 OCCUPATI PER SETTORE DI ATTIVITA' ECONOMICA - 2001..... 39
TABELLA 47OCCUPATI PER POSIZIONE NELLA PROFESSIONE- 2001 39
TABELLA 48 OCCUPATI PER SEZIONE DI ATTIVITA ECONOMICA - 2001 40
TABELLA 49 ADDETTI PER SETTORE DI ATTIVITA' ECONOMICA COMUNE DI MELEGNANO - 1991-2001 41
TABELLA 50 ADDETTI E UNITA' LOCALI PER SETTORE DI ATTIVITA' - 2001..... 43

TABELLA 51 UNITÀ LOCALI E ADDETTI DELLE IMPRESE, DELLE ISTITUZIONI PUBBLICHE E DELLE IMPRESE NO PROFIT RILEVATE AL CENSIMENTO INDUSTRIA E SERVIZI PER SEZIONE DI ATTIVITÀ ECONOMICA 2001 43
TABELLA 52 UNITÀ LOCALI E ADDETTI PER SEZIONE DI ATTIVITÀ ECONOMICA - VALORI ASSOLUTI E PERCENTUALI – 2001 44
TABELLA 53 ADDETTI PER SEZIONE DI ATTIVITÀ ECONOMICA – 1991 44
TABELLA 54 IMPRESE ATTIVE PRESENTI NEL REGISTRO DELLE IMPRESE AL 31.12 2006 PER SEZIONE DI ATTIVITA' ECONOMICA - MELEGNANO - 2008 45
TABELLA 55 ADDETTI ALLE UNITÀ LOCALI DELLE IMPRESE PER SETTORE DI ATTIVITÀ ECONOMICA, SISTEMA LOCALE DEL LAVORO E COMUNE (CON ALMENO 5000 ABITANTI). ANNO 2006 (VALORI ASSOLUTI) 45
TABELLA 56 ADDETTI ALLE UNITÀ LOCALI DELLE IMPRESE PER SETTORE DI ATTIVITÀ ECONOMICA, SISTEMA LOCALE DEL LAVORO E COMUNE (CON ALMENO 5000 ABITANTI). ANNO 2006 (VALORI PERCENTUALI) 45
TABELLA 57 UNITÀ LOCALI DELLE IMPRESE PER SETTORE DI ATTIVITÀ ECONOMICA, SISTEMA LOCALE DEL LAVORO E COMUNE (CON ALMENO 5000 ABITANTI). ANNO 2006 (VALORI ASSOLUTI) 46
TABELLA 58 UNITÀ LOCALI DELLE IMPRESE PER SETTORE DI ATTIVITÀ ECONOMICA, SISTEMA LOCALE DEL LAVORO E COMUNE (CON ALMENO 5000 ABITANTI). ANNO 2006 (VALORI PERCENTUALI) 46
TABELLA 59 AZIENDE AGRICOLE TOTALI PER COMUNE. 1990-2000 47
TABELLA 60 SUPERFICIE TERRITORIALE E SUPERFICIE AGRARIA SECONDO LE PRINCIPALI UTILIZZAZIONI. 1990-2000 (ETTARI) 48
TABELLA 61 AZIENDE AGRICOLE SECONDO LE PRINCIPALI UTILIZZAZIONI - COMUNE DI MELEGNANO -1990-2000 49
TABELLA 62 SUPERFICIE TOTALE E SAU PER TITOLO DI POSSESSO DEI TERRENI-COMUNE DI MELEGNANO - 2000 (ETTARI) 49

INDICE DEI GRAFICI

GRAFICO 1 7
GRAFICO 2 7
GRAFICO 3 8
GRAFICO 4 10
GRAFICO 5 11
GRAFICO 6 12
GRAFICO 7 14
GRAFICO 8 17
GRAFICO 9 25
GRAFICO 10 30
GRAFICO 11 31
GRAFICO 12 37
GRAFICO 13 37
GRAFICO 14 38
GRAFICO 15 38
GRAFICO 16 41
GRAFICO 17 42
GRAFICO 18 42
GRAFICO 19 49